PERÚ Ministerio de Salud
DIRESA LORETO
DIRECCIÓN REGIONAL DE SALUD

BOLETÍN EPIDEMIOLÓGICO Nº 45
(del 08 de Noviembre del 2026 al 14 de Noviembre 2026)

MC PERCY SOLANO VARGAS DAVILA
Director General
CD HERLICH ALTAMIRANO VELASQUEZ
Sub Director General

CENTRO DE PREVENCIÓN Y CONTROL DE ENFERMEDADES
MC GLADYS GIANINA VASQUEZ DEL AGUILA
Director Ejecutivo

DIRECCIÓN DE EPIDEMIOLOGÍA
Lic. Enf. Betty Rios Torres
Directora

Lic. Enf. Cinthia Irene Rojas Torres
Responsable de la Unidad de Investigación de Brotes

Lic. Enf. Flor Meredi Marapara Murayari
Resp. Unidad de Investigación

Lic. Enf. Ruth Trinidad Canayo Perea
Responsable de la Unidad de Notificación

Blgo. Freddy Franco Alava Arevalo
APOYO TECNICO

Sr. Fernando Muñoz Rodríguez
Responsable del Sistema Informático

Srta. Verónica Paredes Vílchez
Equipo Técnico del Sistema Informático

Contenido:

Editorial……..……..1
Cuadro resumen……..……2
Malaria, Dengue……...3
Leptopirosis, Ofidismo……..……11
Tuberculosis, muerte materna y muerte neonatal y fetal……..……..13
Covid-19……..……..……..15
Ira, Neumonias, Sob Asma…..……..……...18
Darrea Acuosa Disenterica…..……..……..19

El presente Boletín considera la información de la vigilancia epidemiológica de la semana epidemiológica Nº 45 del presente año

Minsa brinda recomendaciones para prevenir enfermedades respiratorias y diarreicas ante el fenómeno El Niño

El lavado de manos, el consumo de alimentos seguros y el uso adecuado de mascarillas son medidas clave para proteger la salud de las familias.
El sector exhorta a reconocer las señales de alarma, especialmente en niños y adultos mayores, y acudir oportunamente a los establecimientos de salud.
Ante los riesgos sanitarios asociados al fenómeno El Niño, el Ministerio de Salud (Minsa) brindó una serie de recomendaciones para prevenir las infecciones respiratorias agudas y las enfermedades diarreicas agudas, que pueden afectar especialmente a los niños y adultos mayores. Medidas sencillas como el lavado frecuente de manos, la adecuada manipulación de los alimentos y el uso correcto de mascarillas contribuyen a reducir el riesgo de contagio y proteger la salud de las familias.
Los especialistas del Minsa destacaron que el lavado de manos con agua y jabón es una de las medidas más efectivas para eliminar virus y bacterias. Por ello, recomendaron realizarlo antes de preparar o consumir alimentos, después de ir al baño y antes de atender a un bebé. Precisaron que cualquier jabón es útil para esta práctica y que el alcohol en gel constituye una alternativa cuando las manos no presentan suciedad visible. Asimismo, recordaron que las manos pueden transportar microorganismos hacia la nariz, la boca y los ojos, facilitando la transmisión de enfermedades. Para reducir este riesgo, recomendaron cubrirse la nariz y la boca con el antebrazo al toser o estornudar, evitando hacerlo directamente con las manos. En cuanto a la prevención de infecciones respiratorias, el sector recomendó el uso de mascarillas a las personas que presentan síntomas, especialmente cuando permanecen en espacios cerrados o concurridos, así como a quienes cuidan de personas enfermas. Para garantizar su efectividad, deben cubrir completamente la nariz y la boca, y reemplazarse cuando estén húmedas, sucias o deterioradas.

Higiene y cuidado de los alimentos

Para prevenir las enfermedades diarreicas, el Minsa recomendó lavar las frutas y verduras que se consumen crudas con agua segura, consumir alimentos bien cocidos y evitar conservar salsas, cremas y ajíes sin refrigeración adecuada, debido al riesgo de contaminación.
También aconsejó recalentar completamente las comidas antes de consumirlas, removiéndolas durante el proceso para asegurar una temperatura uniforme, especialmente cuando se utiliza el horno microondas, ya que algunas partes pueden permanecer frías.

Señales de alarma que requieren atención

El Minsa exhortó a las familias a prestar especial atención a los niños menores de cinco años y a los adultos mayores de 60 años, quienes pueden presentar mayores complicaciones frente a estas enfermedades.En los niños, la diarrea acompañada de decaimiento, somnolencia, rechazo de alimentos o dificultad para beber líquidos requiere atención médica inmediata. Asimismo, se debe buscar atención ante fiebre persistente, dificultad para respirar o signos de deshidratación.
En los adultos mayores, la somnolencia, los cambios repentinos de conducta y la disminución del consumo de líquidos también constituyen señales de alerta, incluso cuando no presentan fiebre o sensación de sed. Por ello, es importante mantener una hidratación adecuada y acudir oportunamente a un establecimiento de salud ante cualquier signo de alarma. El sector recordó, además, que los bebés menores de seis meses deben recibir lactancia materna exclusiva, medida fundamental para fortalecer sus defensas y protegerlos frente a diversas infecciones.
Finalmente, el Ministerio de Salud reiteró su llamado a incorporar estas prácticas preventivas en la vida cotidiana, especialmente ante los riesgos asociados al fenómeno El Niño, y recordó que reconocer oportunamente los síntomas y acudir a los servicios de salud permite evitar complicaciones y proteger el bienestar de las familias.

La Dirección Regional de Salud Loreto esta interesada en recibir comentarios y sugerencias sobre el contenido del presente boletín.
Publicación Oficial de la Dirección de Epidemiología: Av. Colonial S/N, distrito Punchana, región Loreto.
E-mail: epiloreto@dge.gob.pe

Cuadro Nº 1.
Principales daños y eventos notificados en la semana epidemiológica (S.E) Nº 45 del año 2026.

ENFERMEDADES NOTIFICADAS, REGIÓN LORETO, 2026
SEMANA EPIDEMIOLÓGICA (S.E. 01- 45)

Nº	DIAGNOSTICOS	Semanas Epidemiológicas												Total general	Porcentaje 2026	Porcentaje Acumulado 2026
		1--34	35	36	37	38	39	40	41	42	43	44	45			
1	MALARIA POR P. VIVAX	13324	260	284	241	206	202	209	232	281	228	214	122	15803	47.54	47.54
2	LEPTOSPIROSIS	2759	106	75	90	114	118	125	215	222	217	288	182	4511	13.57	61.11
3	DENGUE SIN SIGNOS DE ALARMA	2081	75	64	62	70	87	108	145	183	185	351	337	3748	11.28	72.39
4	MALARIA P. FALCIPARUM	3104	48	42	40	28	51	45	46	56	44	58	21	3583	10.78	83.16
5	DENGUE CON SIGNOS DE ALARMA	322	12	16	13	22	23	24	24	24	41	51	45	617	1.86	85.02
6	TOS FERINA	548	8	6	4	8	1		1	1	1			578	1.74	86.76
7	OFIDISMO	409	10	14	12	7	8	11	13	11	15	5	13	528	1.59	88.35
8	VARICELA SIN COMPLICACIONES	236	18	11	13	6	7	8	24	28	8	16	2	377	1.13	89.48
9	SARAMPION	33	45	57	28	23	34	27	23	29	26	31	3	359	1.08	90.56
10	LEISHMANIASIS CUTANEA	122		4		1		1		1	1	2		132	0.40	90.96
11	SIFILIS NO ESPECIFICADA	73	3	2	3	1	4	4	3	2			1	96	0.29	91.25
12	HEPATITIS B	70	4	1			1			1		1		78	0.23	91.48
13	SIFILIS MATERNA	28	2			1	2	3	1	1	1	1		40	0.12	91.60
14	LEISHMANIASIS MUCOCUTANEA	28												28	0.08	91.69
15	DENGUE GRAVE	18		1						1	1	1	1	23	0.07	91.76
16	LOXOCELISMO	16		3	1		1		1				1	23	0.07	91.83
17	INFECCION GONOCOCICA	15	1			1								17	0.05	91.88
18	VARICELA CON OTRAS COMPLICACIO	8		1		1	2	4				1		17	0.05	91.93
19	MUERTE MATERNA DIRECTA	10				1								11	0.03	91.96
20	SIFILIS CONGENITA	10												10	0.03	91.99
21	MUERTE MATERNA INDIRECTA	7	1			1								9	0.03	92.02
22	ENFERMEDAD DE HANSEN - LEPRA	6												6	0.02	92.04
23	ESAVI - EVENTO ADVERSO POST VACUNAL	4												4	0.01	92.05
24	MALARIA POR P. MALARIAE	2												2	0.01	92.05
25	RUBEOLA	1	1											2	0.01	92.06
26	FIEBRE DE CHIKUNGUNYA						1							1	0.00	92.06
27	MUERTE MATERNA INCIDENTAL											1		1	0.00	92.07
28	MUERTE MATERNA INDIRECTA TARDIA	1												1	0.00	92.07
29	PARALISIS FLACIDA AGUDA	1												1	0.00	92.07
30	PAROTIDITIS	1												1	0.00	92.08
31	RUBEOLA CONGENITA	1												1	0.00	92.08
32	TETANOS	1												1	0.00	92.08
33	TETANOS NEONATAL	1												1	0.00	92.08
34	ZIKA		1											1	0.00	92.09
	Total general	25865	596	582	507	491	542	569	728	844	768	1021	728	33241	100.00	

Hasta la semana epidemiológica 45 del 2026 se notificaron 35 enfermedades y eventos de salud pública sujetas a vigilancia epidemiológica, entre confirmados, probables y sospechosos,. El 86.76% corresponden a 4 enfermedades:

- Malaria por *P. vivax* (47.54%)
- Leptospirosis (13.57%)
- Dengue sin signos de Alarma(11.28%)
- Malaria por *P. falciparum* (10.78%)

En el presente cuadro se considera a los casos Confirmados y Probables de las enfermedades notificadas. Los casos Probables se van clasificando según criterios técnicos vigentes.

ENFERMEDADES NOTIFICADAS SEGÚN TIPO DE DIAGNÓSTICO, REGIÓN LORETO, 2026
SEMANA EPIDEMIOLÓGICA (S.E. 01 - 45).

N°	DIAGNOSTICOS	TIPO_DX						Total general
		Confirmado	%	Probable	%	Sospechoso	%	
1	MALARIA POR P. VIVAX	15803	100					15803
2	LEPTOSPIROSIS	889	20	3622	80.29			4511
3	DENGUE SIN SIGNOS DE ALARMA	3061	82	687	18.33			3748
4	MALARIA P. FALCIPARUM	3583	100					3583
5	DENGUE CON SIGNOS DE ALARMA	540	88	77	12.48			617
6	TOS FERINA	368	64	210	36.33			578
7	OFIDISMO	528	100					528
8	VARICELA SIN COMPLICACIONES	377	100					377
9	SARAMPION	264	74			95	26.46	359
10	LEISHMANIASIS CUTANEA	71	54	61	46.21			132
11	SIFILIS NO ESPECIFICADA	85	89	11	11.46			96
12	HEPATITIS B	56	72	22	28.21			78
13	SIFILIS MATERNA	29	73	11	27.50			40
14	LEISHMANIASIS MUCOCUTANEA	14	50	14	50.00			28
15	DENGUE GRAVE	23	100					23
16	LOXOCELISMO	22	96	1	4.35			23
17	INFECCION GONOCOCICA	17	100					17
18	VARICELA CON OTRAS COMPLICACIO	17	100					17
19	MUERTE MATERNA DIRECTA	11	100					11
20	SIFILIS CONGENITA	10	100					10
21	MUERTE MATERNA INDIRECTA	9	100					9
22	ENFERMEDAD DE HANSEN - LEPRA	6	100					6
23	ESAVI - EVENTO ADVERSO POST VACUNAL			4	100.00			4
24	RUBEOLA					2	100	2
25	MALARIA POR P. MALARIAE	2	100					2
26	FIEBRE DE CHIKUNGUNYA			1	100.00			1
27	ZIKA					1	100	1
28	PAROTIDITIS					1	100	1
29	RUBEOLA CONGENITA			1	100.00			1
30	TETANOS NEONATAL	1	100					1
31	MUERTE MATERNA INDIRECTA TARDIA	1	100					1
32	TETANOS	1	100					1
33	PARALISIS FLACIDA AGUDA			1	100.00			1
34	MUERTE MATERNA INCIDENTAL	1	100					1
	Total general	25795	78	4728	14.22	2718	8.177	33241

Hasta la Semana Epidemiológica 45 del 2026, de las 35 enfermedades notificadas, sujetas a vigilancia epidemiológica en la región Loreto, 16 de ellas reportan el 100% de casos confirmados, 4 enfermedades se mantienen con el 100% en condición de casos probables; asimismo, 3 enfermedades reportan 100% de casos sospechosos.

En relación con las enfermedades de mayor carga en la región, Leptospirosis presenta el 80.29% de casos en condición de probables, en espera de confirmación.

Hasta la presente semana se confirmó 264 casos de Sarampión y 95 (26.46%) se mantienen como sospechosos.

De igual manera, tosferina, evento que durante el 2025 presentó brotes en diversos distritos de la región, reporta actualmente el 36.3% de casos sin confirmación, manteniéndose como probable.

Fuente: Base Noti . CDC-MINSA. CPC- Dirección de Epidemiología 2026

MALARIA

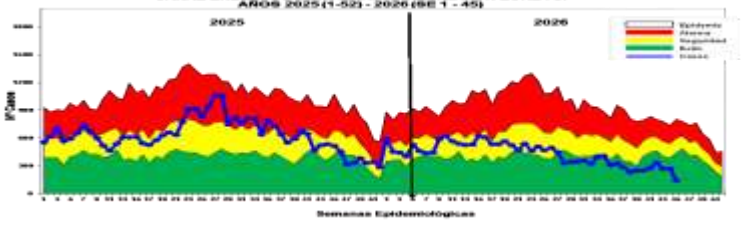



Hasta la Semana Epidemiológica (S.E.) 45, se han notificado 19 388 casos de malaria en la región. De éstos, 15 803 casos (81.5%) corresponden a ***Plasmodium vivax, 3583*** casos (18.4%) a ***Plasmodium Falciparum.*** manteniéndose ***P. vivax*** como la más prevalentes en la región. En comparación con la S.E. 44 del año 2025, se reporta una reducción de 10898 casos, lo que representa una disminución del 56.2% de casos en el presente año. En el canal endémico se observa que la curva muestra un descenso progresivo de los casos de malaria en las ultimas semanas, colocándose la curva en zona de **ÉXITO.** Desde la SE 26 la curva de casos se mantiene en esta zona. Por la temporada de vaciante es probable que la curva de casos se mantenga en la zona de ÉXITO en las siguientes semanas.



Los distritos que reportaron más casos son: Andoas (4488), Pastaza (2760), Trompeteros (2264), Urarinas (1186), Yaquerana (1039), Yavari (1036), Tigre (921),1 Ramon Castilla (621), Napo (606), Pebas (540), Alto Nanay (533), Yaguas (523), Barranca (418), San Juan Bautista (401), Morona (397), Nauta (267), Mazan (188), Torres Causana (102), Manseriche (99), Punchana (97), Indiana (94), Teniente Manuel Clavero (93), San Pablo (92), Balsapuerto (88).

Según la estratificación de riesgo se tiene:
Muy Alto Riesgo: 12 Distritos
Alto Riesgo: 09 Distritos
Mediano Riesgo: 13 Distritos
Bajo Riesgo: 10 Distritos
Sin Riesgo: 10 Distritos

DENGUE

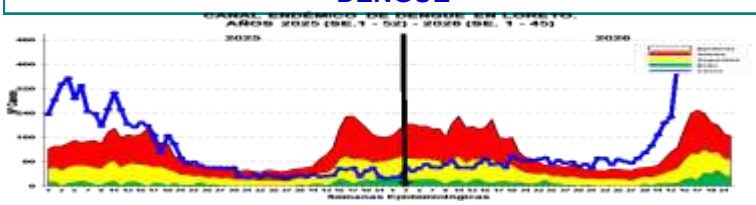

Hasta la S.E. 45 del 2026; se reportó 4388 casos de Dengue, En comparación con el año 2025, se tiene 1352 casos menos de dengue, lo que representa una reducción del 30.81% respecto al año anterior a la misma semana En la Semana Epidemiológica 45 del año 2025, la curva de casos de dengue se ubicaba en la zona de SEGURIDAD mostrando una disminución de casos en comparación al inicio del año. En contraste con el 2026, la curva de casos se ubica en zona de EPIDEMIA, observándose un incremento desde la semana 32 hasta la fecha.

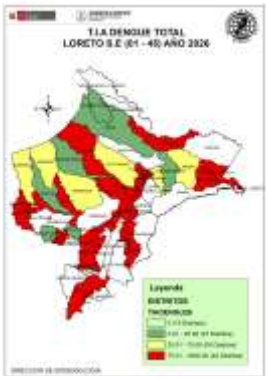

La T.I.A Regional es 410.51% x 100000 hab. Año 2026

Hasta la SE (45) la Estratificación del Riesgo en distritos es como sigue:

- **Alto Riesgo:** 22 Distritos
- **Mediano Riesgo:** 06 Distritos
- **Bajo Riesgo:** 07 Distritos
- **Sin Riesgo:** 19 Distritos.









MAPA DE RIESGO SEGÚN T.I.A. DE MALARIA, EN DISTRITOS DE LA REGIÓN LORETO, AÑOS 2025 – 2026 (S.E. 01 - 45)

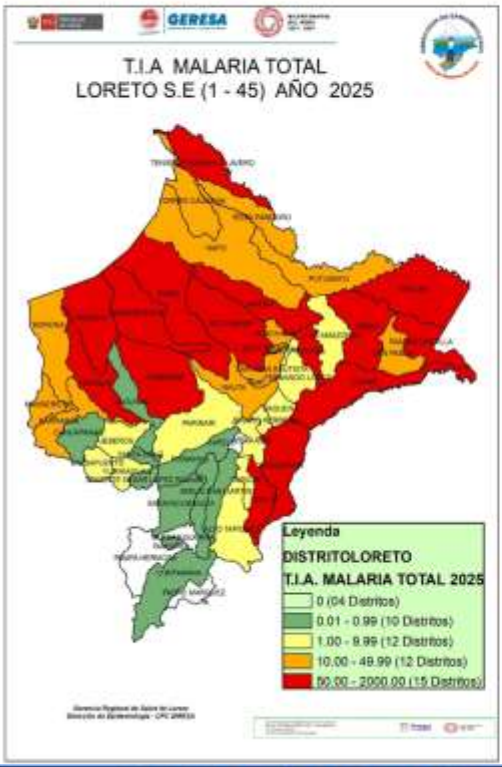

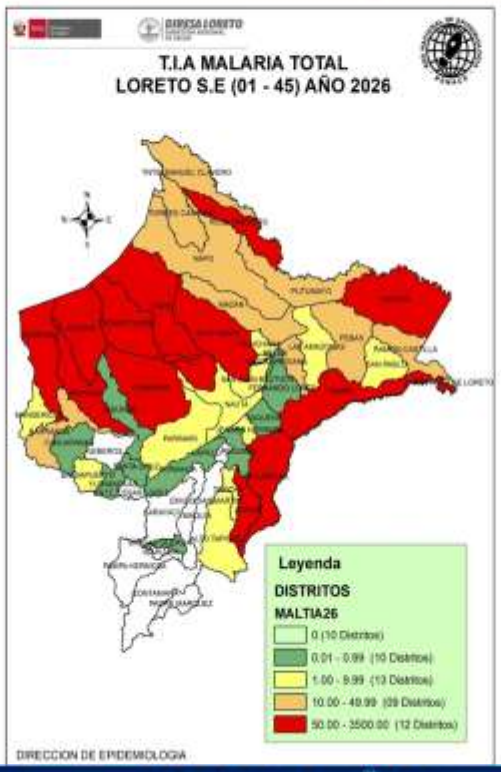

La T.I.A. de Malaria en el 2026 muestra que hasta la S.E. 45; 34 distritos están en riesgo de transmisión de malaria, 21 de ellos califican como: **Muy alto (12) y alto riesgo (09).**

El mayor número de distritos de **Muy alto riesgo** se ubican en las provincias de Datem del Marañón, Loreto, Yavarí, Putumayo y Requena (Yaquerana), esto debido principalmente a la accesibilidad de las comunidades a las IPRESS en estos distritos.

Este año, en comparación con el 2025, en la misma semana epidemiológica, se notificó 5 distrito menos de riesgo de malaria (44/49) y los distritos de alto y muy alto Riesgo se ubican en las mismas provincias.

Fuente: Base Noti . CDC-MINSA. CPC- Dirección de Epidemiología 2026

CASOS DE MALARIA POR DISTRITOS EN LA REGIÓN LORETO, 2026 (S.E. 01 – 45)

N°	DISTRITO	1--35	36	37	38	39	40	41	42	43	44	45	AÑO 2025	AÑO 2026	PORCENTAJE 2026	PORCENTAJE ACUMULADO 2026	VARIACION%
1	ANDOAS	3830	55	50	52	67	72	69	122	57	75	39	4796	4488	23.15	23.15	-6.42
2	PASTAZA	2357	47	49	28	24	27	61	50	54	51	12	2126	2760	14.24	37.39	29.82
3	TROMPETEROS	2059	38	27	19	21	11	14	25	27	11	12	2874	2264	11.68	49.06	-21.22
4	URARINAS	975	42	9	12	12	15	18	16	35	39	13	2360	1186	6.12	55.18	-49.75
5	YAQUERANA	918	17	10	9	8	6	15	18	21	9	8	1314	1039	5.36	60.54	-20.93
6	YAVARI	957	13	13	3	10	11	8	7	4	6	4	2116	1036	5.34	65.88	-51.04
7	TIGRE	855	12	5	7	8	4	6	3	3	6	12	2232	921	4.75	70.63	-58.74
8	RAMON CASTILLA	536	16	17	4	7	10	8	12	4	4	3	1314	621	3.20	73.84	-52.74
9	NAPO	455	15	27	15	14	21	15	20	17	6	1	771	606	3.13	76.96	-21.40
10	PEBAS	497	2	4	5	7	8	8	8	1			1405	540	2.79	79.75	-61.57
11	ALTO NANAY	425	6	7	10	13	11	10	6	6	20	19	1343	533	2.75	82.50	-60.31
12	YAGUAS	374	18	36	25	14	13	7	16	7	12	1	440	523	2.70	85.19	18.86
13	BARRANCA	363	6	4	7	6	8	2	2	8	6	6	330	418	2.16	87.35	26.67
14	SAN JUAN BAUTISTA	355	8	2	2	7	6	3	10	4	4		1405	401	2.07	89.42	-71.46
15	MORONA	321	7	1	11	14	11	9	3	10	4	6	105	397	2.05	91.47	278.10
16	NAUTA	247	6	3	2	1	4	1		3			1505	267	1.38	92.84	-82.26
17	MAZAN	153	5	6	7	5		2	1	1	8		931	188	0.97	93.81	-79.81
18	TORRES CAUSANA	85	3	2	3	1	1	3	3		1		121	102	0.53	94.34	-15.70
19	MANSERICHE	95		1	1	1		1					300	99	0.51	94.85	-67.00
20	PUNCHANA	72	1	2	3			5	5	3	4	2	690	97	0.50	95.35	-85.94
21	INDIANA	89	1		1		1	1	1				811	94	0.48	95.83	-88.41
22	TENIENTE MANUEL CLAVERO	86		1		1	2		1	1	1		429	93	0.48	96.31	-78.32
23	SAN PABLO	84		3	1	2	2						279	92	0.47	96.79	-67.03
24	BALSAPUERTO	74		1	2	1	3	1	3	3			46	88	0.45	97.24	91.30
25	ROSA PANDURO	74	2	1	2	2	2			1		1	16	85	0.44	97.68	431.25
26	PUTUMAYO	79				2		1	1			2	196	85	0.44	98.12	-56.63
27	SOPLIN	78	1				2	2				1	287	84	0.43	98.55	-70.73
28	IQUITOS	58	2		1	2	2	7	1		3	1	525	77	0.40	98.95	-85.33
29	LAS AMAZONAS	45	1		1	2			1	2	1		70	53	0.27	99.22	-24.29
30	BELEN	31					1		1				144	33	0.17	99.39	-77.08
31	SANTA ROSA DE LORETO	24	1		1								0	26	0.13	99.53	
32	JENARO HERRERA	22	1						1				25	24	0.12	99.65	-4.00
33	ALTO TAPICHE	15											12	15	0.08	99.73	25.00
34	PARINARI	12				1		1					38	14	0.07	99.80	-63.16
35	FERNANDO LORES	11											56	11	0.06	99.86	-80.36
36	REQUENA	8											62	8	0.04	99.90	-87.10
37	YURIMAGUAS	4											38	4	0.02	99.92	-89.47
38	LAGUNAS	2									1		4	3	0.02	99.93	-25.00
39	CAHUAPANAS	3											2	3	0.02	99.95	50.00
40	SAQUENA	3											15	3	0.02	99.97	-80.00
41	SANTA CRUZ	2											2	2	0.01	99.98	0.00
42	TAPICHE	2											1	2	0.01	99.99	100.00
43	PUINAHUA	2											1	2	0.01	100.00	100.00
44	VARGAS GUERRA	1											0	1	0.01	100.00	
	Total	16738	326	281	234	253	254	278	337	272	272	143	30286	19388			

Hasta la S.E. 45 del 2026, 44 distritos reportan casos de Malaria, para el 2025 a la misma semana se notificó en 49 distrito; 5 más con respecto al presente año.

10 distritos reportan incremento de casos de malaria de los cuales 5 distritos muestran un incremento del 100% a más en comparación al 2025.

Asimismo; 41 distritos reportan menos casos que el año anterior a la misma semana.

Comparando los casos acumulados entre la semana actual y la 44; se reportaron 277(1.5%) casos más.

7 distritos no reportan casos en le presente año y que el 2025 presentaron . Asimismo 2 distritos notificaron casos y que el 2025 no reportaron.

10 distritos acumulan el 79.8% de casos de malaria en la región, Andoas concentra el 23.1% de los casos, posicionándose como el principal foco activo de transmisión.

Fuente: Base Noti Sp Dirección de Epidemiología 2026

CASOS DE MALARIA *P. vivax* POR DISTRITOS, REGIÓN LORETO 2026 (S.E. 01 – 45)

N°	DISTRITO	1--35	36	37	38	39	40	41	42	43	44	45	AÑO 2025	AÑO 2026	PORCENTAJE 2026	PORCENTAJE ACUMULADO 2026	VARIACION%
1	ANDOAS	2872	45	44	49	49	55	48	97	44	51	30	3798	3384	21.41	21.41	-10.90
2	PASTAZA	1486	32	37	20	21	23	47	38	41	35	10	1303	1790	11.33	32.74	37.38
3	TROMPETEROS	1596	37	23	18	15	8	12	14	24	8	11	2137	1766	11.18	43.91	-17.36
4	YAVARI	835	13	13	3	9	11	8	6	4	6	4	1725	912	5.77	49.68	-47.13
5	TIGRE	808	12	5	7	7	4	6	3	3	6	12	1849	873	5.52	55.21	-52.79
6	YAQUERANA	745	16	9	9	7	6	15	18	21	9	8	1189	863	5.46	60.67	-27.42
7	URARINAS	705	33	7	6	6	9	17	14	22	27	5	1525	851	5.39	66.05	-44.20
8	NAPO	454	15	27	15	14	21	15	20	17	6	1	768	605	3.83	69.88	-21.22
9	RAMON CASTILLA	497	16	17	4	7	10	6	12	4	4	3	1136	580	3.67	73.55	-48.94
10	PEBAS	493	2	4	5	7	7	8	8	1			1276	535	3.39	76.94	-58.07
11	YAGUAS	342	15	22	18	11	10	7	12	6	12	1	427	456	2.89	79.82	6.79
12	BARRANCA	363	6	4	7	6	8	2	2	8	6	6	327	418	2.65	82.47	27.83
13	ALTO NANAY	299	6	7	7	7	7	9	6	6	19	19	1287	392	2.48	84.95	-69.54
14	SAN JUAN BAUTISTA	347	8	2	2	6	5	3	10	4	4		1494	391	2.47	87.42	-73.83
15	MORONA	316	7	1	11	11	9	9	2	9	4	6	86	385	2.44	89.86	347.67
16	NAUTA	234	5	2	2	1	3	1		3			670	251	1.59	91.45	-62.54
17	MAZAN	152	5	6	7	5		2	1	1	8		629	187	1.18	92.63	-70.27
18	TORRES CAUSANA	85	3	2	3	1	1	3	3		1		121	102	0.65	93.28	-15.70
19	MANSERICHE	94		1	1	1		1					298	98	0.62	93.90	-67.11
20	TENIENTE MANUEL CLAVERO	86		1		1	2		1	1	1		428	93	0.59	94.48	-78.27
21	INDIANA	88	1		1			1	1				809	92	0.58	95.07	-88.63
22	PUNCHANA	65	1	2	3			5	5	3	4	2	458	90	0.57	95.64	-79.45
23	SAN PABLO	81		3	1	2	2						225	89	0.56	96.20	-60.44
24	BALSAPUERTO	74		1	2	1	3	1	3	3			45	88	0.56	96.76	95.56
25	ROSA PANDURO	74	2	1	2	2	2			1		1	16	85	0.54	97.29	431.25
26	SOPLIN	78					2	2				1	286	83	0.53	97.82	-70.98
27	PUTUMAYO	75				2		1	1			2	194	81	0.51	98.33	-58.25
28	IQUITOS	56	1		1			2	1		1		524	62	0.39	98.72	-88.17
29	LAS AMAZONAS	45	1		1	2			1	2	1		64	53	0.34	99.06	-17.19
30	BELEN	31					1		1				144	33	0.21	99.27	-77.08
31	SANTA ROSA DE LORETO	24	1		1								0	26	0.16	99.43	
32	JENARO HERRERA	22	1						1				25	24	0.15	99.59	-4.00
33	ALTO TAPICHE	15											12	15	0.09	99.68	25.00
34	PARINARI	11				1		1					23	13	0.08	99.76	-43.48
35	FERNANDO LORES	10											56	10	0.06	99.83	-82.14
36	REQUENA	8											62	8	0.05	99.88	-87.10
37	YURIMAGUAS	4											38	4	0.03	99.90	-89.47
38	CAHUAPANAS	3											1	3	0.02	99.92	200.00
39	LAGUNAS	2									1		4	3	0.02	99.94	-25.00
40	SANTA CRUZ	2											2	2	0.01	99.95	0.00
41	SAQUENA	2											14	2	0.01	99.96	-85.71
42	TAPICHE	2											1	2	0.01	99.98	100.00
43	PUINAHUA	2											1	2	0.01	99.99	100.00
44	VARGAS GUERRA	1											0	1	0.01	100.00	
	Total general	13584	284	241	206	202	209	232	281	228	214	122	25457	15803	100.00		

Fuente: Base Noti . CDC-MINSA. CPC- Dirección de Epidemiología 2026

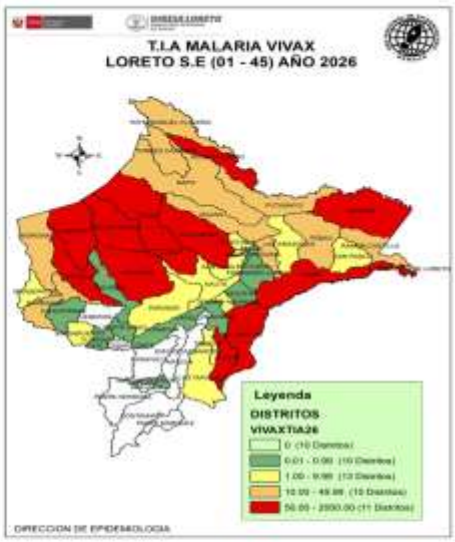

Hasta la S.E. 45 del 2026, 44 distritos reportaron casos de Malaria Vivax. El 82.47 % de casos se concentran en 12 distritos. 10 distritos reportan un incremento de casos en comparación al año 2025; asimismo, 33 distritos reportan disminución de casos con respecto al año pasado. Según el mapa de riesgo de las últimas 4 semanas se presentó 44 distritos de **riesgo** y 09 no reportan casos en las mismas semanas.

CASOS DE MALARIA *P. falciparum* POR DISTRITOS, REGIÓN LORETO, 2026 (S.E. 01 – 45)

N°	DISTRITO	1--35	36	37	38	39	40	41	42	43	44	45	AÑO 2025	AÑO 2026	PORCENTAJE 2026	PORCENTAJE ACUMULADO 2026	VARIACION %
1	ANDOAS	958	10	6	3	18	17	21	25	13	24	9	998	1104	30.81	30.81	10.62
2	PASTAZA	871	15	12	8	3	4	14	12	13	16	2	823	970	27.07	57.88	17.86
3	TROMPETEROS	462	1	4	1	6	3	2	11	3	3	1	731	497	13.87	71.75	-32.01
4	URARINAS	269	9	2	6	6	6	1	2	13	12	8	834	334	9.32	81.08	-59.95
5	YAQUERANA	173	1	1		1							125	176	4.91	85.99	40.80
6	ALTO NANAY	126			3	6	4	1			1		55	141	3.94	89.92	156.36
7	YAVARI	122				1			1				391	124	3.46	93.38	-68.29
8	YAGUAS	32	3	14	7	3	3		4	1			13	67	1.87	95.25	415.38
9	TIGRE	47				1							383	48	1.34	96.59	-87.47
10	RAMON CASTILLA	39						2					178	41	1.14	97.74	-76.97
11	NAUTA	13	1	1			1						20	16	0.45	98.18	-20.00
12	IQUITOS	2	1			2	2	5			2	1	1	15	0.42	98.60	1400.00
13	MORONA	5				3	2		1	1			19	12	0.33	98.94	-36.84
14	SAN JUAN BAUTISTA	8				1	1						11	10	0.28	99.22	-9.09
15	PUNCHANA	7											5	7	0.20	99.41	40.00
16	PEBAS	4					1						129	5	0.14	99.55	-96.12
17	PUTUMAYO	4											2	4	0.11	99.66	100.00
18	SAN PABLO	3											54	3	0.08	99.75	-94.44
19	INDIANA	1					1						2	2	0.06	99.80	0.00
20	MAZAN	1											2	1	0.03	99.83	-50.00
21	MANSERICHE	1											2	1	0.03	99.86	-50.00
22	SAQUENA	1											1	1	0.03	99.89	0.00
23	NAPO	1											3	1	0.03	99.91	-66.67
24	SOPLIN		1										1	1	0.03	99.94	0.00
25	FERNANDO LORES	1											0	1	0.03	99.97	
26	PARINARI	1											3	1	0.03	100.00	-66.67
27	TENIENTE MANUEL CLAVERO												1	0	0.00	100.00	-100.00
28	SARAYACU												1	0	0.00	100.00	-100.00
	Total general	**3152**	**42**	**40**	**28**	**51**	**45**	**46**	**56**	**44**	**58**	**21**	**4788**	**3583**	**100.00**		

Hasta la S.E. 45 del 2026; 26 distritos reportaron casos de Malaria ***P. falciparum***, a la misma semana del 2025 se reportó 32 distritos con malaria falciparum. El 81.08% de casos se concentran en 4 distritos.

Los distritos de Andoas y Pastaza de la provincia del Datem del Marañón reportan el 57.88% de casos de malaria falciparum en la Región.

En comparación al 2025; 89 distritos reportan un incremento de casos, de los cuales 4 muestran un aumento de más del 100%; asimismo 14 distritos reportan disminución a la misma semana. Según el mapa de riesgo de las últimas 4 semanas, se notificó 10 distritos de riesgo, las cuales están entre bajo y mediano riesgo de transmisión de malaria falciparum, 45 distritos no reportan casos en el último mes.

Fuente: Base Noti . CDC-MINSA. CPC- Dirección de Epidemiología 2026

NÚMERO DE CASOS DE MALARIA SEGÚN ETAPAS DE VIDA Y SEXO, REGIÓN LORETO, 2026 (S.E. 01 – 45)

ETAPA_VIDA	MALARIA			Total general	PORCENTAJE CASOS
	MALARIA P. FALCIPARUM	MALARIA POR P. MALARIAE	MALARIA POR P. VIVAX		
0-11 Años (Niños)	1532		7899	9431	48.64
12-17 Años (Adolescente)	625		2119	2744	14.15
18-29 Años (Joven)	614	1	2402	3017	15.56
30-59 Años (Adulto)	713	1	2891	3605	18.59
60 + (Adulto Mayor)	99		492	591	3.05
Total general	3583	2	15803	19388	100.00



Según etapas de vida, los casos de Malaria se concentran en la etapa de vida Niño (48.64%), lo cual demuestra la transmisión comunitaria, seguido de los casos de malaria en etapa de vida Adulto con el 18,59%, lo cual estaría relacionado con las actividades económicas de este grupo etario.



En cuanto a los casos de Malaria por sexo, el mayor porcentaje corresponde al sexo masculino con 54.6% del total de casos de malaria reportados en el presente año, observándose una diferencia considerable de porcentaje entre ambos sexos (9.2%), que refleja probablemente la transmisión por las actividades económica de la población masculina.

Fuente: Base Noti . CDC-MINSA. CPC- Dirección de Epidemiología 2026

HOSPITALIZADOS POR MALARIA EN LA REGIÓN LORETO, 2026 (S.E. 01 - 45)

N°	ESTABLECIMIENTOS	DIAGNOSTICOS		Total general
		MALARIA P. FALCIPARUM	MALARIA POR P. VIVAX	
1	HOSPITAL APOYO IQUITOS	6	28	34
2	SAN LORENZO	15	11	26
3	HOSPITAL REGIONAL DE LORETO	6	19	25
4	HOSPITAL III IQUITOS	4	13	17
5	CLINICA NAVAL		10	10
6	HOSPITAL MILITAR SANTA ROSA	2	6	8
7	HOSPITAL DE APOYO YURIMAGUAS	1	6	7
8	REMANSO		5	5
9	HUAPAPA		4	4
10	SOPLIN VARGAS		4	4
11	SANTA MERCEDES		3	3
12	AUCAYO	1	1	2
13	SAN RAFAEL		2	2
14	TAMSHIYACU		2	2
15	BUENA VISTA DEL NAPO		2	2
16	REQUENA		2	2
17	CLINCA ANA STHALL		2	2
18	GALLITO		1	1
19	EL ESTRECHO		1	1
20	SAN ROQUE DE MAQUIA		1	1
21	URBINA DEL NAPO		1	1
22	BRETANA	1		1
23	GENARO HERRERA		1	1
24	CABALLO COCHA		1	1
25	ASOCIACION CIVIL SELVA AMAZONICA		1	1
26	HOSPITAL I YURIMAGUAS	1		1
	Total general	37	127	164

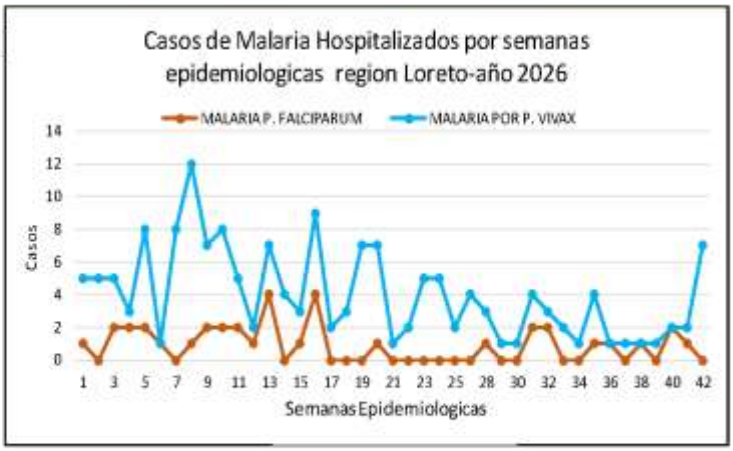

Fuente: Base Noti . CDC-MINSA. CPC- Dirección de Epidemiología 2026

- Hasta la Semana 45; se reportó 164 hospitalizados por malaria, El mayor número de hospitalizados fue por *P. vivax* con 127 pacientes.
- En la SE 45 se reportó cero hospitalizado por malaria, igual que la semana anterior.
- Hospital Apoyo Iquitos y San Lorenzo reportan el mayor número de hospitalizados hasta la presente semana.

Fallecidos por Malaria en la Región Loreto, 2026 (S.E. 01 – 45)

DISTRITO	2025		2026	
	MALARIA P. falciparum	MALARIA P. vivax	MALARIA P. falciparum	MALARIA P. vivax
ANDOAS	2	1	1	0
SAN JUAN BAUTISTA	0	1	0	0
MORONA	1	0	0	0
TIGRE	0	1	0	0
URARINAS	0	0	1	0
MANSERICHE	1	0	0	0
PEBAS	0	1	0	0
Total general	4	4	2	0

ETAPA_VIDA	2025	2026	%_2026
0-11 Años (Niños)	5	1	50.0
12-17 Años (Adolescente)	0	1	50.0
18-29 Años (Joven)	0	0	0.0
30-59 Años (Adulto)	1	0	0.0
60 + (Adulto Mayor)	2	0	0.0
Total general	8	2	100

Hasta la SE-45 del 2026, se reportó 2 fallecido, por ***Plasmodium falciparum***, procedentes de la Provincia de Loreto Y Datem del Marañon. Con respecto al 2025 se reportó 8 fallecidos a la misma semana epidemiológica, 4 por ***Plasmodium vivax*** y 4 por ***Plasmodium falciparum.***

El grupo etario afectado fueron los niños de 0 – 11 años 1 y adolescente.
En el 2025 en la misma semana epidemiológica se reportó fallecidos en niños principalmente.

ESTABLECIMIENTOS	DIAGNOSTICO		Total general
	MALARIA P. falciparum	MALARIA P. vivax	
SANTA SILVIA	1	0	1
KUYUNTZA DEL MANCHARI	1	0	1
Total general	2	0	2

Los establecimientos de salud donde se notificó las defunciones por malaria fueron Santa Silvia y Kuyuntza del Manchari, del distrito de Urarinas y Andoas respectivamente, el último fallecido se reporto en la SE 42.

Fuente: Base Noti . CDC-MINSA. CPC- Dirección de Epidemiología 2025

MAPA DE RIESGO SEGÚN T.I.A. DE DENGUE, EN DISTRITOS DE LA REGIÓN LORETO, AÑOS 2025 – 2026 (S.E. 01 - 45)



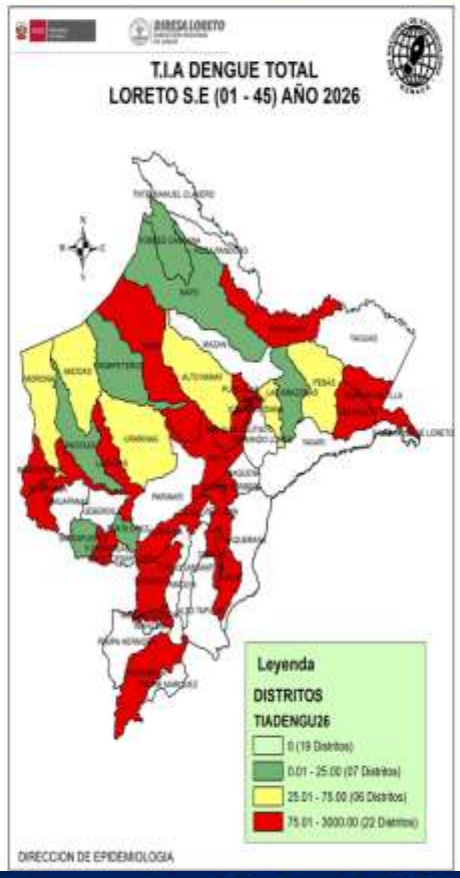

La T.I.A. de Dengue en el 2026, muestra que hasta S.E. 45; 35 distritos están en **riesgo** de transmisión de Dengue, reportando 22 distritos de **alto riesgo**.

19 distritos de la región hasta la presente semana no reportaron casos de dengue

Los distritos de **alto riesgo** se ubican principalmente en las provincias de Maynas, Alto Amazonas y Datem del Marañón.

En comparación al 2025; el presente año reporta 3 distritos menos de **ALTO RIESGO**.

Fuente: Base Noti . CDC-MINSA. CPC- Dirección de Epidemiología 2026

Fallecidos por Dengue - Región Loreto 2026 (S.E. 01 – 45)

DISTRITO	AÑOS		Total general
	2025	2026	
YURIMAGUAS	2	2	4
SAN JUAN BAUTISTA	1	2	3
BELEN	2		2
IQUITOS	2		2
VARGAS GUERRA		1	1
CONTAMANA		1	1
REQUENA	1		1
Total general	**8**	**6**	**14**

ETAPA_VIDA	SEXO		Total general
	Femenino	Masculino	
0-11 Años (Niños)	1	2	3
18-29 Años (Joven)	1		1
30-59 Años (Adulto)	1		1
60 + (Adulto Mayor)	1		1
Total general	**4**	**2**	**6**

Fuente: Base Noti . CDC-MINSA. CPC- Dirección de Epidemiología 2025

En el presente año 2026 hasta la SE 45; se reportó 6 fallecidos por dengue, uno más que la Semana anterior.

A la misma fecha, en el 2025 se notificó 8 fallecidos por esta enfermedad.

De los 6 fallecidos notificados, todos se confirmaron por laboratorio.

Los fallecidos provienen de 4 distritos: 2 proceden de la provincia de Alto amazonas (Distritos de Yurimaguas 2); 2 de la Provincia de Maynas (distrito de San Juan 02), 1 contamana y 1 del distrito de Vargas Guerra.

El último fallecido se reportó en la Semana 45.

Según grupo etario los fallecidos están distribuido en todas las etapas de vida pero más en niño.

NÚMERO DE CASOS DE DENGUE SEGÚN ETAPAS DE VIDA Y SEXO, REGIÓN LORETO, 2026 (S.E. 01 – 45).

ETAPA_VIDA	DENGUE CON SIGNOS DE ALARMA	DENGUE GRAVE	DENGUE SIN SIGNOS DE ALARMA	Total general	PORCENTAJE 2026
0-11 Años (Niños)	236	11	1087	1334	30.40
12-17 Años (Adolescente)	125	2	693	820	18.69
18-29 Años (Joven)	112	4	731	847	19.30
30-59 Años (Adulto)	119	5	968	1092	24.89
60 + (Adulto Mayor)	25	1	269	295	6.72
Total general	617	23	3748	4388	100.00



Según etapas de vida, los casos de Dengue hasta la SE 45 se concentran en la etapa de vida niño (30.40%) y adultos (24.89%), sumando más del 50% de casos de Dengue reportados en la presente semana. Se reportó 01 caso más de Dengue Grave con respecto a las SE 45.

SEXO	DIAGNOSTICOS			Total general	PORCENTAJE 2026
	DENGUE CON SIGNOS DE ALARMA	DENGUE GRAVE	DENGUE SIN SIGNOS DE ALARMA		
FEMENINO	323	14	1971	2308	52.6
MASCULINO	294	9	1777	2080	47.4
Total general	617	23	3748	4388	100.00

En cuanto a casos de Dengue por sexo, no se observa una diferencia importante de porcentaje (5.2%) entre sexos, siendo relativamente mayor los casos en mujeres, lo cual existe la probabilidad de que la trasmisión sea en la misma vivienda lo cual también está reflejado en los casos en niños.

Fuente: Base Noti . CDC-MINSA. CPC- Dirección de Epidemiología 2026

CANAL ENDÉMICO DENGUE, PROVINCIAS DE MAYOR INCIDENCIA EN LA REGIÓN LORETO AÑOS 2025 (S.E. 1-52) -2026 (S.E. 01 – 45)

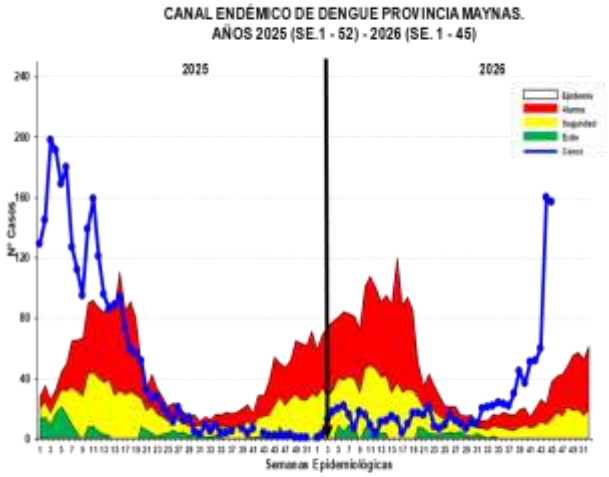

La provincia de Maynas el canal endémico muestra un cambio marcado del patrón temporal entre ambos años. En 2025, la mayor concentración de casos ocurre durante las primeras semanas, con un máximo de casos en la SE 3. Posteriormente se observa una disminución progresiva hasta alcanzar valores mínimos de casos durante las últimas semanas.

En 2026, el comportamiento es prácticamente inverso: comienza con valores muy bajos, inferiores a los de 2025, pero posteriormente se observa un incremento progresivo desde aproximadamente la SE 26, que se hace particularmente evidente desde la SE 32; en la presente semana se observa un descenso de 3 casos (-1.88%).

El periodo de mayor interés epidemiológico corresponde a las SE 32–45 de 2026, donde los casos aumentan, mientras que en 2025 permanecen en niveles muy bajos.

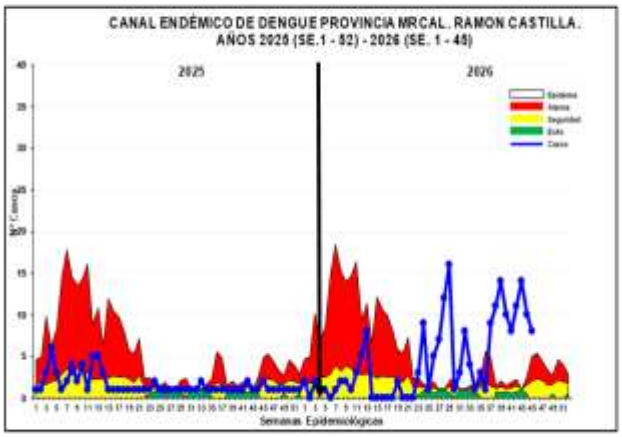

La Provincia de Ramon Castilla durante las SE 1 a 45, el comportamiento de los casos muestra una diferencia importante entre ambos años. En el 2025, la frecuencia se mantuvo relativamente baja después de las primeras semanas, aunque se observaron algunos incrementos al inicio del año.

En 2026, durante las primeras 13 semanas, el comportamiento fue variable y en varias semanas se registraron menos casos que en 2025. Sin embargo, a partir de la SE 14 se observa un cambio en el patrón epidemiológico, con incrementos importantes en diferentes semanas. El incremento se vuelve particularmente evidente desde la SE 27, alcanzando el mayor número de casos máximo reciente en la SE 43. Posteriormente, aunque disminuyen los casos, permanecen por encima de los niveles observados durante gran parte de 2025 a la misma semana.

La presente semana muestra un descenso de casos, luego que se mantuviera incrementándose desde la SE 41 a la 43.

CANAL ENDÉMICO DENGUE, PROVINCIAS DE MAYOR INCIDENCIA EN LA REGIÓN LORETO AÑOS 2025 (S.E. 1-52) -2026 (S.E. 01 – 45)

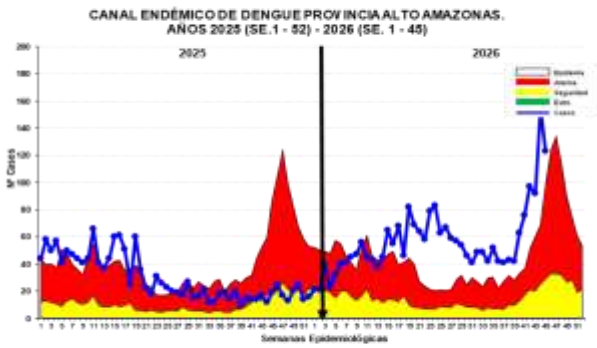

En la Provincia de Alto amazonas en las 45 semanas epidemiológicas, se observa un comportamiento claramente diferente entre semanas. 2025 presenta una frecuencia relativamente mayor durante las primeras semanas, pero posteriormente los casos disminuyen de manera sostenida. En cambio, 2026 presenta inicialmente valores inferiores, pero a partir de las SE 8–10 comienza un incremento y mantiene niveles superiores durante la mayor parte del último trimestre del año. Casos año 2025= 1409 y 2026 = 2558 un incremento de 1409 (81.55%) casos en el presente año

Estos datos muestran un cambio en el patrón temporal de ocurrencia, con una mayor concentración de casos en 2026 durante el periodo comprendido aproximadamente entre las SE 17 y 45.

La curva de casos se mantiene en zona de epidemia desde la SE 14, hasta la actualidad. Mostrando un incremento las última semanas.

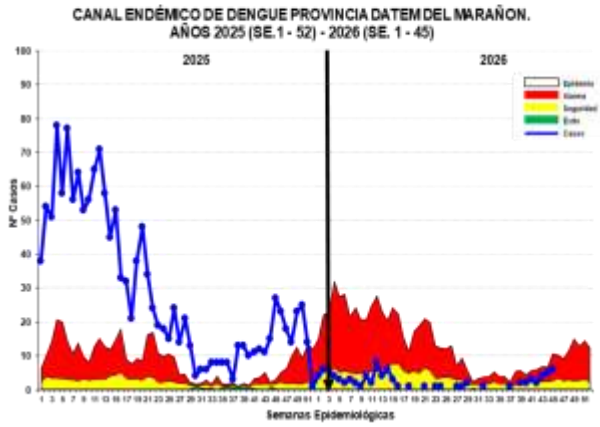

La Provincia del Datem del Marañón, muestra un comportamiento de casos muy marcada, durante el periodo registrados en el 2025, Los casos fueron superiores a los reportes de casos en lo que va del 2026.

Por tanto, no se observa en el 2026 un patrón de incremento sostenido, manteniéndose la curva de casos entre zona de Alarma.

Fuente: Base Noti . CDC-MINSA. CPC- Dirección de Epidemiología 2026

NÚMERO DE MUESTRAS DE DENGUE E ÍNDICE DE POSITIVIDAD (IP) POR SEMANA EPIDEMIOLÓGICA. SE 01 – SE 45, 2026 (corte 14.11.2026)

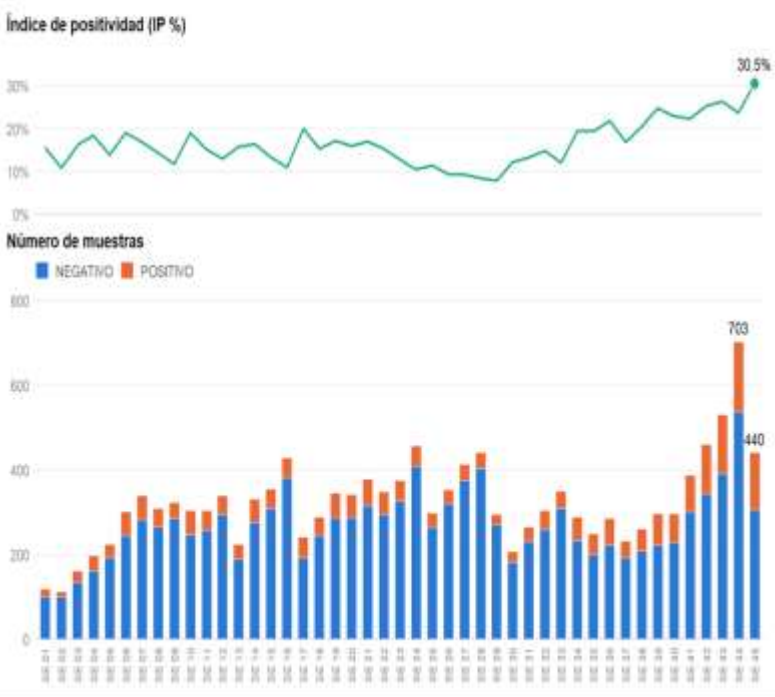

En la **SE 45** se registran 440 muestras con **134 positivos**, un índice de positividad (IP) de **30.5%**. Frente a la SE 44 (703 muestras, 166 positivos, IP 23.6%), el IP sube 6.8 puntos porcentuales.

El acumulado del año es de 14,468 muestras y 2,421 positivos (IP 16.7%). El IP más alto de las semanas cerradas corresponde a la SE 43 (26.4%).

Nota metodológica: el denominador es dinámico. Cada reporte incorpora muestras con fecha de toma anterior a la semana en curso, lo que ajusta las cifras de las semanas previas.

Fuente: DIRESA Loreto: CPC. Dirección de Referencia Regional de Loreto. Unidad de Virología. NetLab v.2

RESULTADOS DE DENGUE POR TIPO DE PRUEBA (IgM y NS1). SE 01 – SE 45, 2026 (corte 14.11.2026)

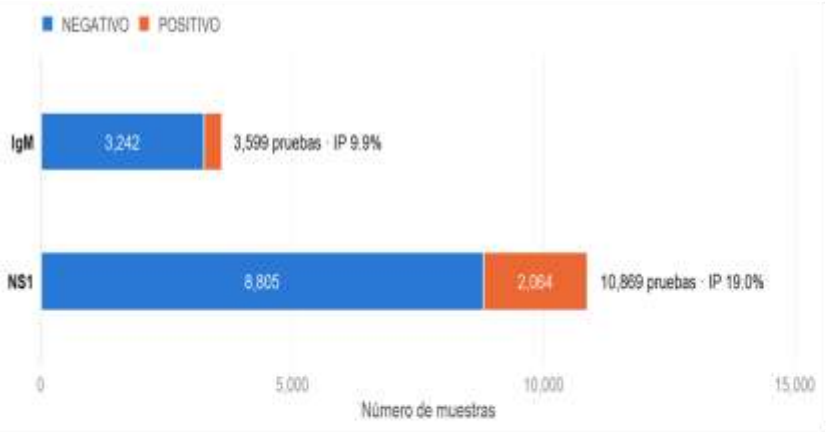

La mayor cantidad de pruebas corresponde a NS1: 10,869 pruebas (75.1% del total) y 2,064 de los 2,421 positivos acumulados.

El IP por tipo de prueba es de 19.0% para NS1 y 9.9% para IgM.

Prueba	Negativo	Positivo	Total	IP
IgM	3,242	357	3,599	9.92%
NS1	8,805	2,064	10,869	18.99%
Total	**12,047**	**2,421**	**14,468**	**16.73%**

RESULTADOS POSITIVOS DE DENGUE POR PROVINCIA Y TIPO DE PRUEBA. SE 01 – SE 45, 2026 (corte 14.11.2026)

ALTO AMAZONAS concentra 1,223 positivos acumulados (94.2% por NS1), seguida de MAYNAS con 799 (71.1% por NS1) y UCAYALI con 189. En total se acumulan 2,421 positivos en 8 provincias; el 85.3% se detectó por antígeno NS1.

PROVINCIA	IgM	NS1	% IgM	% NS1	Total positivos
ALTO AMAZONAS	71	1,152	5.81%	94.19%	1,223
DATEM DEL MARAÑON	13	29	30.95%	69.05%	42
LORETO	6	36	14.29%	85.71%	42
MARISCAL RAMON CASTILLA	24	58	29.27%	70.73%	82
MAYNAS	231	568	28.91%	71.09%	799
PUTUMAYO	0	1	0.00%	100.00%	1
REQUENA	6	37	13.95%	86.05%	43
UCAYALI	6	183	3.17%	96.83%	189
Total general	**357**	**2,064**	**14.75%**	**85.25%**	**2,421**

Fuente: DIRESA Loreto: CPC. Dirección de Referencia Regional de Loreto. Unidad de Virología. NetLab v.2

NÚMERO DE MUESTRAS DE DENGUE E IP POR MICRORED Y EESS. SE 45-2026 (corte 14.11.2026) · 1 de 3

De las muestras tomadas en la SE 45 se reportan **440**, con **134 positivos** (IP 30.5%), procedentes de 40 establecimientos.

SE	Micro Red	Establecimiento de origen	NEGATIVO	POSITIVO	Total	IP
45	BALSAPUERTO	00000187 - C.S. I-3 BALSAPUERTO	1	0	1	0.0%
	BARRANCA	00000235 - C.S. I-4 SAN LORENZO	0	1	1	100.0%
	BELEN	00000023 - C.S. I-3 9 DE OCTUBRE	4	0	4	0.0%
		00000024 - CENTRO DE SALUD CARDOZO	3	0	3	0.0%
		00000051 - CENTRO DE SALUD 6 DE OCTUBRE	1	0	1	0.0%
	CONTAMANA	00000162 - HOSPITAL II-I CONTAMANA	16	19	35	54.3%
		00000185 - CENTRO DE SALUD I-3 ORELLANA	15	16	31	51.6%
	IQUITOS NORTE	00000007 - CENTRO DE SALUD MORONACOCHA	20	9	29	31.0%
	IQUITOS SUR	00000025 - CENTRO DE SALUD SAN JUAN DE MIRAFLORES	17	8	25	32.0%
		00000026 - PUESTO DE SALUD PROGRESO DE SAN JUAN BAUTISTA	5	1	6	16.7%
		00000027 - CENTRO DE SALUD AMERICA DE SAN JUAN BAUTISTA	9	0	9	0.0%
		00000028 - PUESTO DE SALUD RUMOCOCHA	5	2	7	28.6%
		00000029 - CENTRO DE SALUD SANTA CLARA DE NANAY	15	1	16	6.2%
		00006794 - PUESTO DE SALUD LOS DELFINES	6	0	6	0.0%

NÚMERO DE MUESTRAS DE DENGUE E IP POR MICRORED Y EESS. SE 45-2026 (corte 14.11.2026) · 2 de 3

De las muestras tomadas en la SE 45 se reportan **440**, con **134 positivos** (IP 30.5%), procedentes de 40 establecimientos.

SE	Micro Red	Establecimiento de origen	NEGATIVO	POSITIVO	Total	IP
45	LAGUNAS	00000193 - C.S. I-3 LAGUNAS	13	2	15	13.3%
	MAZAN	00000064 - IPRESS I-3 MAZAN	7	0	7	0.0%
	NO PERTENECE A NINGUNA MICRORED	00000001 - HOSPITAL IQUITOS "CESAR GARAYAR GARCIA"	43	7	50	14.0%
		00000210 - HOSPITAL SANTA GEMA DE YURIMAGUAS	5	13	18	72.2%
		00011369 - POLICLINICO P.N.P. IQUITOS	1	0	1	0.0%
		00011386 - CAP II SAN JUAN BAUTISTA	9	0	9	0.0%
		00011397 - CENTRO DE ATENCION PRIMARIA III PUNCHANA	6	1	7	14.3%
		00011405 - CENTRO DE SALUD CAP II REQUENA	4	1	5	20.0%
		00011409 - HOSPITAL III IQUITOS	26	17	43	39.5%
		00014090 - LABORATORIO DE REFERENCIA REGIONAL DE LORETO	8	0	8	0.0%
		00020274 - ESSALUD - HOSPITAL I YURIMAGUAS	6	2	8	25.0%
	PUNCHANA	00000009 - CENTRO DE SALUD SAN ANTONIO DE IQUITOS	3	0	3	0.0%
		00000010 - PUESTO DE SALUD 1RO. DE ENERO	3	1	4	25.0%
		00000014 - PUESTO DE SALUD FERNANDO LORES	6	1	7	14.3%

NÚMERO DE MUESTRAS DE DENGUE E IP POR MICRORED Y EESS. SE 45-2026 (corte 14.11.2026) · 3 de 3

De las muestras tomadas en la SE 45 se reportan **440**, con **134 positivos** (IP 30.5%), procedentes de 40 establecimientos.

SE	Micro Red	Establecimiento de origen	NEGATIVO	POSITIVO	Total	IP
45	PUNCHANA	00000016 - CENTRO DE SALUD BELLAVISTA NANAY	4	3	7	42.9%
	REQUENA	00000150 - C.S. I-4 REQUENA	17	6	23	26.1%
	YURIMAGUAS	00000211 - CENTRO ESPEC.MATERNO INFAN.AGUAMIRO	4	2	6	33.3%
		00000212 - PAMPA HERMOZA DE YURIMAGUAS	4	4	8	50.0%
		00000220 - P.S. I-1 JEBERILLOS	1	0	1	0.0%
		00000224 - C.S. I-3 LOMA	3	2	5	40.0%
		00000228 - C.S. I-3 CARRETERA KM 1.5	4	6	10	60.0%
		00000229 - P.S. I-1 AA.HH. 30 DE AGOSTO KM. 17	1	3	4	75.0%
		00000232 - GRAU KM.40	0	1	1	100.0%
		00007325 - P.S. NATIVIDAD	2	3	5	60.0%
		00007326 - P.S. I-2 INDEPENDENCIA	7	2	9	22.2%
		00028374 - P.S. I- 2 VILLA DEL PARANAPURA DE YURIMAGUAS	2	0	2	0.0%
Total general			**306**	**134**	**440**	**30.5%**

DIAGNÓSTICO DIFERENCIAL: ZIKA Y CHIKUNGUNYA. AÑO DE TOMA DE MUESTRA 2025 – 2026 (corte 14.11.2026)

Chikungunya: **26 positivos**, 17 indeterminados y 2,660 negativos. Zika: **0 positivos** y 1,773 negativos. Solo muestras con fecha de toma en 2025–2026; los periodos corresponden a la fecha de toma de muestra.

Periodo / prueba	INDETERMINADO	NEGATIVO	POSITIVO	Total general
2025	0	744	0	744
2026	17	3,689	26	3,732
Trim. 1	0	630	0	630
Trim. 2	7	1,446	5	1,458
Trim. 3	7	1,061	17	1,085
Trim. 4	3	552	4	559
Oct	3	407	4	414
Nov	0	145	0	145
ELISA para detección de Anticuerpos IgM contra el virus Chikungunya	17	896	26	939
Presencia de ARN de Virus Zika por RT-PCR tiempo real	0	1,773	0	1,773
Virus Chikungunya ARN [Presencia] en suero o plasma por RT-PCR en tiempo Real	0	1,764	0	1,764
Total general	**17**	**4,433**	**26**	**4,476**

DIAGNÓSTICO DIFERENCIADO: MAYARO y OROPUCHE (CORTE 10.10.2026.) SE 01 - SE 40 2026

Oropouche

SE	NEGATIVO	POSITIVO	Total general
2025	2		2
2026	635	2	637
Trim.1	169	1	170
Trim.2	280		280
Abr	92		92
May	103		103
Jun	85		85
Trim.3	186	1	187
Jul	96	1	97
Ago	84		84
Set	6		6
ELISA IGM OROPUCHE	5		5
RT-PCR OROPOUCHE	1		1
Total general	637	2	639

SE	Establecimiento	POSITIVO
SE 10	HOSPITAL REGIONAL DE LORETO	1
	ELISA IGM OROPUCHE	1
SE 29	HOSPITAL III IQUITOS	1
		2

Mayaro

SE	NEGATIVO	Total general
2025	3	3
2026	630	630
Trim.1	170	170
Trim.2	273	273
Trim.3	187	187
Jul	98	98
Ago	84	84
Elisa IgM Mayaro	46	46
RT-PCR en Tiempo Real Mayaro	38	38
Set	5	5
Elisa IgM Mayaro	4	4
RT-PCR en Tiempo Real Mayaro	1	1
Total general	633	633

Desde la SE 01 hasta la SE 40 2026 se publica los resultados Negativos (639) y 2 positivo para el diagnostico diferencial por oropouche.

Desde la SE 01 hasta la SE 40 2026 Según los resultados publicados por el INS en el marco de la vigilancia y el diagnóstico diferencial, para Mayaro se registran 633 resultados negativos.

Las pruebas **serológicas (IgM)** y **moleculares (PCR)** para Oropouche y mayaro son procesadas por el **INS**.

Fuente: NetLabv.1.(MAYARO, OROPUCHE)

DIAGNÓSTICO DIFERENCIADO: ZIKA y CHIKUNGUNYA (CORTE 10.10.2026.) SE 01 - SE 40 2026

SE	INDETERMINADO -	Negativo -	POSITIVO -	Total general
2025		744		744
2026	17	2850	26	2893
Trim.1		615		615
Trim.2	7	1172	5	1184
Trim.3	7	980	17	1004
Trim.4	3	83	4	90
Oct	3	83	4	90
Presencia de ARN de Virus Zika por RT-PCR tiempo real		13		13
Virus Chikungunya ARN [Presencia] en suero o plasma por RT-PCR en tiempo Real		13		13
ELISA para detección de Anticuerpos IgM contra el virus Chikungunya	3	57	4	64
Total general	17	3594	26	3637

Se confirman 26 casos positivos de Chikungunya del año mediante la prueba ELISA IgM (provincia Alto Amazonas), registrándose además 17 resultados indeterminados. Por su parte, el tamizaje molecular (RT-PCR) para Zika y Chikungunya se mantiene completamente negativo en ambas semanas.

- **Hasta la SE 40 2026, no se tiene reporte positivo para fiebre amarilla**

DISTRIBUCIÓN TEMPORAL DE LOS SEROTIPOS DEL VIRUS DENGUE EN LA REGIÓN LORETO. SE01 – SE45.2026 (CORTE: 14/11/2026)

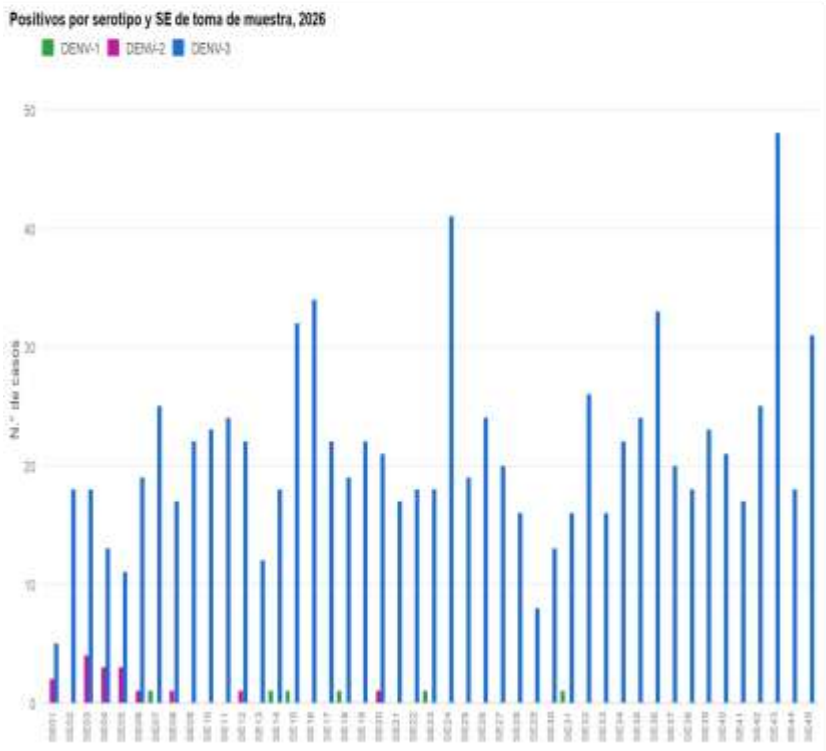

Hasta la SE 45 del 2026 se identificaron 971 muestras positivas por RT-PCR, con predominio del serotipo DENV-3 (97.73%), cuyo pico máximo fue de 48 casos en la SE 43. Los serotipos DENV-2 (1.65%) y DENV-1 (0.62%) presentan una circulación esporádica.

Sin comparación con 2025: las descargas solo traen 11 semanas de ese año (ver datos/año_ anterior/).

Datos acumulados 2026 (% de positivos)

Acumulado	DENV-1	DENV-2	DENV-3
SE45	0.62%	1.65%	97.73%
SE44	0.64%	1.70%	97.66%

DISTRIBUCIÓN GEOGRÁFICA DE LOS SEROTIPOS DEL VIRUS DENGUE POR PROVINCIA Y DISTRITO. SE01 – SE45 DEL 2026 (CORTE: 14/11/2026)

Provincia	Distrito	Negativo	DENV-1	DENV-2	DENV-3	Total
ALTO AMAZONAS	LAGUNAS	12	0	0	39	51
	YURIMAGUAS	54	1	1	582	638
DATEM DEL MARAÑON	BARRANCA	1	0	1	7	9
	MANSERICHE	0	1	1	3	5
LORETO	NAUTA	1	2	0	21	24
MARISCAL RAMON CASTILLA	RAMON CASTILLA	1	1	0	10	12
	YAVARI	0	0	0	2	2
MAYNAS	BELEN	373	0	3	35	411
	IQUITOS	11	0	1	52	64
	NAPO	0	0	0	1	1
	PUNCHANA	46	0	4	37	87
	SAN JUAN BAUTISTA	22	1	5	98	126
PUTUMAYO	PUTUMAYO	1	0	0	1	2
REQUENA	JENARO HERRERA	0	0	0	1	1
	REQUENA	1	0	0	4	5
UCAYALI	CONTAMANA	2	0	0	23	25
	VARGAS GUERRA	2	0	0	33	35
Total general		527	6	16	949	1,498

En 2026, 8 de las 8 provincias con muestras procesadas registran casos positivos: Alto Amazonas, Datem del Marañon y Maynas registran DENV-1, DENV-2, DENV-3; Loreto y Mariscal Ramon Castilla registran DENV-1, DENV-3; Putumayo, Requena y Ucayali registran DENV-3. Fuente: INS, NetLab v.2, LRRL-Loreto, Unidad de Biología Molecular.

ESTABLECIMIENTOS NOTIFICANTES DE CASOS POSITIVOS POR SEROTIPO. SE42 – SE45 DEL 2026 (CORTE: 14/11/2026) · 1 de 2

Establecimiento notificante	Positivos por SE de toma				Positivos	Serotipo	Negativos
	SE42	SE43	SE44	SE45			
HOSPITAL SANTA GEMA DE YURIMAGUAS	1	7	8	0	16	DENV-3	1
CENTRO DE SALUD 6 DE OCTUBRE	1	1	1	9	12	DENV-3	76
CENTRO DE SALUD SAN JUAN DE MIRAFLORES	2	7	0	0	9	DENV-3	0
CENTRO DE SALUD MORONACOCHA	3	0	0	5	8	DENV-3	0
ESSALUD - HOSPITAL I YURIMAGUAS	1	3	3	0	7	DENV-3	0
HOSPITAL IQUITOS "CESAR GARAYAR GARCIA"	1	0	0	6	7	DENV-3	0
HOSPITAL III IQUITOS	1	2	0	3	6	DENV-3	0
C.S. I-3 LAGUNAS	0	5	0	0	5	DENV-3	1
C.S. I-3 LOMA	1	2	2	0	5	DENV-3	0
CENTRO DE SALUD AMERICA DE SAN JUAN BAUTISTA	1	4	0	0	5	DENV-3	0
CENTRO DE SALUD I-3 ORELLANA	0	4	0	0	4	DENV-3	1
CENTRO DE SALUD NAUTA - NUCLEO BASE	2	2	0	0	4	DENV-3	0
CAP II SAN JUAN BAUTISTA	2	1	0	0	3	DENV-3	0
IPRESS ACLAS I-3 8 DE MAYO	0	3	0	0	3	DENV-3	0
C.S. I-3 CARRETERA KM 1.5	1	1	0	0	2	DENV-3	1
C.S. I-3 MUNICHIS DE YURIMAGUAS	0	1	1	0	2	DENV-3	1
CENTRO DE SALUD CAP II REQUENA	1	0	0	1	2	DENV-3	0
CENTRO DE SALUD SAN ANTONIO DE IQUITOS	0	0	0	2	2	DENV-3	0

Entre la SE 42 y la SE 45, los casos positivos proceden de 34 establecimientos: 6 hospitales y 28 establecimientos de atención primaria. Fuente: INS, NetLab v.2, LRRL-Loreto, Unidad de Biología Molecular.

5TA INTERVENCIÓN DEL TRATAMIENTO FOCAL EN LOS 39 SECTORES DE LA CIUDAD DE IQUITOS (21 de Setiembre al 15 de Noviembre del 2026)

Se viene realizando la 5ta intervención del control larvario en los cuatro distritos de la ciudad de Iquitos, teniendo como cobertura de Campo en el distrito de Punchana de 67.8%, Iquitos con 66.8%, Belén con 77.2%, San Juan con 71.0%. Con una cobertura de avance de 65.7% como ciudad de Iquitos. Se logró inspeccionar 76091 viviendas de un total 108531 visitadas.

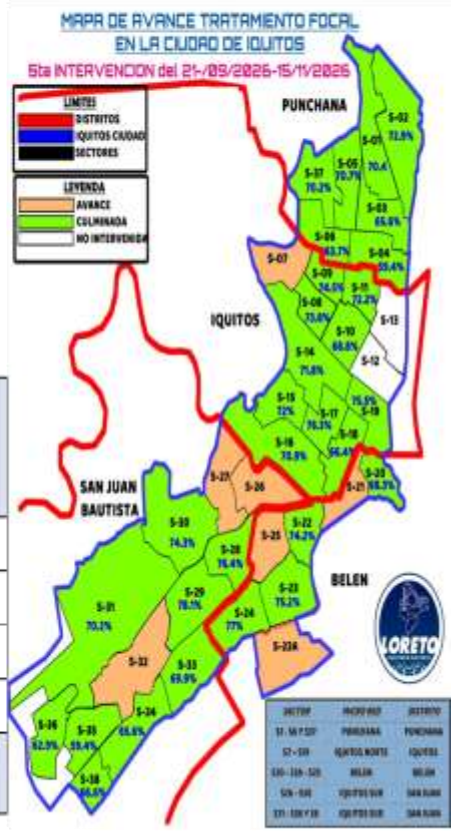

IPRESS	SECTOR	FECHA	META programada	% AVANCE	CASAS							COBERTURA CAMPO				TOTAL Viviendas Positivas	TOTAL Recipientes Positivos	I.I.
					Inspeccionadas	Tratadas	Cerradas	Deshabitadas	Renuentes	Total	N° Residentes	% Insp	%Cerr.	%Desh.	%Ren.			
PUNCHANA	1 al 6 y 37	21/09-15/11/2026	22668	69.8%	15766	5256	5923	1086	465	23240	53452	67.8	25.5	4.7	2.0	2427	4230	15.4
IQUITOS	7 al 19	21/09-15/11/2026	36358	62.5%	22715	11040	9017	1442	840	34014	79999	66.8	26.5	4.2	2.5	3625	6042	16.0
BELÉN	20 al 25 y 23A	21/09-14/11/2026	21070	71.3%	15030	5333	3168	1057	208	19463	48877	77.2	16.3	5.4	1.1	2225	3769	14.8
SAN JUAN	26 al 36 y 38	21/09-15/11/2026	35778	63.1%	22580	7583	6515	2174	545	31814	72419	71.0	20.5	6.8	1.7	3568	6012	15.8
TOTAL CIUDAD	1 al 38 y 23A	21/09 - 15/11/2026	115874	65.7%	76091	29212	24623	5759	2058	108531	254747	70.1	22.7	5.3	1.9	11845	20053	15.6

Fuente: Unidad de Vigilancia Entomológica y Control de Vectores – DIRESA LORETO

AVANCE DE LA 5TA. INTERVENCION DE TRATAMIENTO FOCAL EN LAS LOCALIDADES PERI URBANAS DE LA CIUDAD DE IQUITOS (21 de Set. al 15 de Nov. del 2026)

Se viene realizando la 5ta. Intervención del control larvario en 6 localidades de Peri urbanas de la ciudad de Iquitos, teniendo coberturas en el distrito de Punchana: Santo Tomás con 67.6%, Momoncillo con 84.7%, Santa Clotilde con 90.4%, Picuroyacu con 79.5% y San Antonio de Picuroyacu con 79.8%, y en el distrito de San Juan: Santa Clara de 68.2%, Rumococha con 60.7%, Santo Tomás con 69.2%, Quistococha con 61.4%, los Delfines con 71.5%, Peña Negra con 62.0% y Varillal con 67.9%.

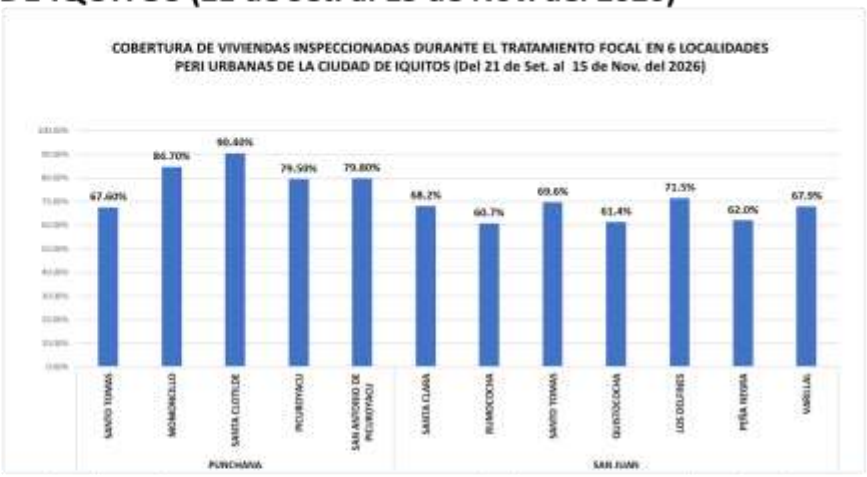

PROVINCIA	DISTRITO	IPRESS	SECTOR/LOCALID.	FECHA	INTERVENCION	META	% AVANCE	VIVIENDAS						Nº de Residentes	COBERTURA CAMPO				TOTAL Viviendas Positivas	TOTAL Recipientes Positivos	Situación tratamiento
								Inspeccionadas	Tratadas	Cerradas	Deshabitadas	Renuentes	Total		% Insp.	%Cerr.	%Desh.	%Renc.			
MAYNAS	PUNCHANA	SANTO TOMAS	SANTO TOMAS	6/11/2026	V	497	68.8%	347	80	133	27	6	513	439	67.6	25.9	5.3	1.2	32	70	CULMINADO
		BELLAVISTA NANAY	MOMONCILLO	24-15/11/2026	III	144	84.7%	122	4	21	3	0	144	70	84.7	14.6	0.7	0.0	0	0	CULMINADO
		PICUROYACU	SANTA CLOTILDE	23-14/11/2026	V	136	90.4%	123	12	10	3	0	136	179	90.4	7.4	2.2	0.0	7	12	CULMINADO
		PICUROYACU	PICUROYACU	13-16/11/2026	V	199	89.9%	167	22	40	3	0	210	229	79.5	19.0	1.4	0.0	16	26	CULMINADO
		PICUROYACU	SAN ANTONIO DE PICUROYACU	13/11/2026	V	84	79.8%	67	12	13	4	0	84	92	79.8	15.5	4.8	0.0	5	7	CULMINADO
	SAN JUAN	SANTA CLARA	SANTA CLARA	21/09-23/10/2026	V	2468	72.7%	1795	605	588	219	51	2633	4651	68.2	21.6	8.3	1.9	271	463	CULMINADO
		RUMOCOCHA	RUMOCOCHA	23/10-6/11/2026	V	1280	66.3%	849	362	374	129	47	1399	2555	60.7	25.7	9.2	3.4	146	233	CULMINADO
		SANTO TOMAS	SANTO TOMAS	21/09-14/11/2026	V	4800	73.2%	3585	835	1228	281	55	5149	7654	69.6	23.8	5.5	1.1	444	770	CULMINADO
		QUISTOCOCHA	QUISTOCOCHA	21/09-06/11/2026	V	6859	67.6%	4623	1259	2077	748	86	7527	10555	61.4	27.6	9.9	1.1	798	1537	CULMINADO
		LOS DELFINES	LOS DELFINES	21/09-31/10/2026	V	3549	71.7%	2543	468	483	489	42	3557	4028	71.5	13.6	13.7	1.2	347	890	CULMINADO
		PEÑA NEGRA	PEÑA NEGRA	20/10-4/11/2026	V	2322	48.4%	1124	277	337	324	27	1812	1516	62.0	18.6	17.9	1.5	258	668	CULMINADO
		VARILLAL	VARILLAL	5-13/11/2026	V	1863	54.9%	1022	279	239	285	39	1585	1657	67.9	15.9	13.8	2.4	259	598	CULMINADO
TOTAL GENERAL						25221	62.9%	14510	3758	5067	2188	308	22077	30957	65.8	23.0	9.9	1.4	2905	5155	

Fuente: Unidad de Vigilancia Entomológica y Control de Vectores – DIRESA LORETO

AVANCE DEL CONTROL LARVARIO EN LAS LOCALIDADES DE LA PROVINCIAS DE LA REGION LORETO U.E. 400 setiembre – noviembre 2026

PROVINCIA	DISTRITO	LOCALIDAD	Fecha	META	% AVANCE	Situación tratamiento	CICLO	% COBERTURA CAMPO	CASAS							TOTAL Viviendas Positivas	TOTAL Recipientes Positivos	INDICES	
									Inspeccion.	Tratadas	Cerradas	Deshabitada	Renuentes	Total Registradas	Nº de Residentes			% I.I.	% I.B
MAYNAS	MAZAN	MAZAN	31/10-14/11/2026	1630	28.2%	avance	V	80.8%	460	195	78	31	0	569	1195	8	11	1.7%	2.4%
	INDIANA	INDIANA	19/9-12/11/2026	1562	61.5%	avance	V	92.0%	961	432	37	46	0	1044	2089	80	180	8.3%	18.7%
	ALTO NANAY	SANTA MARIA	24/10-6/11/2026	313	95.8%	avance	VI	95.8%	300	155	13	0	0	313	675	16	22	5.3%	7.3%
	ALTO NANAY	DIAMANTE AZUL	4-7/9/2026	36	100.0%	culminado	IV	100.0%	36	14	0	0	0	36	120	2	2	5.6%	5.6%
	ALTO NANAY	NUEVO LORETO	7/10/2026	16	100.0%	culminado	V	100.0%	16	2	0	0	0	16	45	3	3	18.8%	18.8%
	ALTO NANAY	PISCO	7/10/2026	19	100.0%	culminado	V	100.0%	19	3	0	0	0	19	21	1	1	5.3%	5.3%
	NAPO	SANTA CLOTILDE	9/9-23/10/2026	1015	41.2%	avance	IV	63.7%	418	389	95	143	0	656	1647	18	19	4.3%	4.5%
	FERNANDO LORES	TAMSHIYACU	13/10-14/11/2026	2321	57.3%	avance	IV	96.5%	1330	1023	48	0	0	1378	3697	92	107	6.9%	8.0%
REQUENA	REQUENA	REQUENA	10/09-9/11/2026	9033	96.2%	avance	IV	94.3%	8688	1931	505	12	5	9210	25234	311	36	3.6%	0.4%
	JENARO HERRERA	JENARO HERRERA	26/10-06/11/2026	1075	25.1%	avance	IV	100.0%	270	125	0	0	0	270	507	21	36	7.8%	13.3%
	EMILIO SAN MARTIN	TAMANCO VIEJO	7-31/10/2026	592	74.0%	avance	VII	84.9%	438	149	59	19	0	516	2000	12	25	2.7%	5.7%
PUTUMAYO	ESTRECHO	ESTRECHO	7/10-11/11/2026	1521	85.5%	avance	V	99.7%	1300	1260	2	0	2	1304	2608	13	19	1.0%	1.5%
	TTE. MANUEL CLAVERO	SOPLIN VARGAS	4-11/11/2027	300	53.7%	avance	IX	100.0%	161	113	0	0	0	161	456	0	0	0.0%	0.0%
MARISCAL RAMON CASTILLA	RAMON CASTILLA	CABALLOCOCHA	2/10-3/11/2026	3539	69.3%	avance	V	81.2%	2453	672	447	102	20	3022	7740	167	241	6.8%	9.8%
	PEVAS	PEVAS	25/9-16/11/2026	1256	73.4%	avance	IV	93.2%	922	357	65	1	1	989	2049	46	75	5.0%	8.1%
	SANTA ROSA	ISLA SANTA ROSA	29/10-14/11-2026	588	44.6%	avance	VI	97.1%	262	141	0	53	0	315	954	21	32	8.0%	12.2%
TOTAL				24816	72.7%			91.0%	18034	6961	1349	407	28	19818	51037	811	809	4.5%	4.5%

En los meses de setiembre y noviembre en el control larvario se tiene un total de 18,034 viviendas intervenidas con un avance de 72.7.7% de la meta programada y una cobertura de campo en general de 91.0%.

Fuente: Unidad de Vigilancia Entomológica y Control de Vectores – DIRESA LORETO

AVANCE DEL CONTROL LARVARIO EN LAS LOCALIDADES DE LA PROVINCIAS DE LA REGION LORETO U.E. 401, 404, 406 y 407 setiembre-octubre 2026

UNIDAD EJECUTORA	Distrito	Establecimiento de Salud	Total de Habitantes	VIVIENDAS									COBERT. DE CAMPO				Fecha de inicio	Fecha de avance	Fecha de término
				META	% AVANCE según meta	Total registradas	Inspeccionadas	Cerradas	Renuentes	Deshabitadas	Positivas	Tratadas	INSP	CERR	REN	DESH			
407	NAUTA	IPRESS NAUTA	19051	8852	69.0%	8,499	7,876	591	5	27	519	6176	92.7%	7.0%	0.1%	0.3%	10/04/2026	9/11/2026	
	EL TIGRE	I-3 INTUTO- 28 DE JULIO	267	124	77.4%	124	96	10	0	18	0	67	77.4%	8.1%	0.0%	14.5%	4/09/2026		9/09/2026
	EL TIGRE	I-3 INTUTO	966	508	44.3%	297	225	31	0	41	0	172	75.8%	10.4%	0.0%	13.8%	14/09/2026		23/09/2026
401	YURIMAGUAS	IPRESS AGUAVIRO	9446	3964	78.9%	3,660	3128	495	56	1	137	1578	85.0%	13.5%	1.5%	0.0%	4/09/2026		16/09/2026
	YURIMAGUAS	IPRESS CARRETERA	15111	5452	79.9%	5,339	4357	874	95	13	391	3080	81.6%	16.4%	1.8%	0.2%	24/09/2026		20/10/2026
	YURIMAGUAS	IPRESS INDEPENDENCIA	17613	4859	81.1%	4,658	3939	642	61	16	248	2577	84.6%	13.8%	1.3%	0.3%	2/10/2026		23/10/2026
	YURIMAGUAS	IPRESS LOMA	10419	3750	85.5%	3,704	3206	444	40	14	275	1943	86.6%	12.0%	1.1%	0.4%	14/09/2026		28/09/2026
	YURIMAGUAS	IPRESS NATIVIDAD	10214	3711	76.3%	3,532	2833	621	72	6	142	1730	80.2%	17.6%	2.0%	0.2%	31/08/2026		10/09/2026
	YURIMAGUAS	IPRESS PAMPA HERMOSA	3743	1516	84.0%	1,602	1273	316	12	1	52	805	79.5%	19.7%	0.7%	0.1%	7/09/2026		15/09/2026
	YURIMAGUAS	IPRESS VILLA PARANAPURA	5243	1884	78.8%	1,884	1484	376	18	6	104	1083	78.8%	20.0%	1.0%	0.3%	27/08/2026		8/09/2026
404	BARRANCA	C.SI-4 SAN LORENZO	10571	5067	76.7%	3,939	3887	24	28	0	91	2	98.7%	0.6%	0.7%	0.0%	5/08/2026	11/09/2026	
406	CONTAMANA	IPRESS OCHO DE MAYO	6248	5892	31.7%	1,869	1,868	1	0	0	7	551	99.9%	0.1%	0.0%	0.0%	10/09/2026	10/10/2026	
	VARGAS GUERRA	IPRESS ORELLANA	1645	1857	24.0%	511	446	24	0	41	8	296	87.3%	4.7%	0.0%	8.0%	12/10/2026	22/10/2026	
	SARAYACU	IPRESS TIERRA BLANCA	1747	425	100.0%	519	425	48	0	46	30	241	81.9%	9.2%	0.0%	8.9%	5/10/2026		28/10/2026
	SARAYACU	IPRESS JUANCITO	1641	686	59.0%	529	405	57	0	67	0	272	76.6%	10.8%	0.0%	12.7%	2/10/2026		28/10/2026
TOTAL			113925	48547	73.0%	40686	35448	4554	387	297	2004	28573	87.1%	11.2%	1.0%	0.7%			

En las localidades de las demás ejecutoras de la Diresa Loreto, también se vienen desarrollando las intervenciones con un avance del 73.0% de la meta programada y una cobertura de campo del 87.1% de viviendas intervenidas.

Fuente: Unidad de Vigilancia Entomológica y Control de Vectores – DIRESA LORETO

INDICES AÉDICOS DE LAS LOCALIDADES DE LA REGIÓN LORETO agosto-octubre 2026

PROVINCIA	DISTRITO	JULIO	AGOSTO	SETIEMBR	OCTUBRE
MAYNAS	IQUITOS			8.8%	
	BELEN			9.7%	
	SAN JUAN			11.3%	
	PUNCHANA			10.7%	
	SANTA CLOTILDE		13.4%		
	MAZAN		1.3%		
	INDIANA		9.7%		
	FERNADO LORES				8.3%
	ALTO NANAY		6.4%	1.5%	
R. CASTILLA	RAMON CASTILLA	3.6%		5.4%	
	SANTA ROSA		2.0%	1.0%	6.0%
	PEVAS			10.0%	
PUTUMAYO	SOPLIN VARGAS		3.0%	5.4%	5.8%
LORETO	NAUTA		0.0%		0.0%
	EL TIGRE	12.8%	0.3%	0.0%	
	URARINAS		15.3%		5.5%
UCAYALI	CONTAMANA			2.8%	
	ORELLANA		5.1%		1.0%
	VARGAS GUERRA		5.1%		1.0%
	SARAYACU	0.0%	5.0%	5.0%	
DATEM	BARRANCA		1.8%		

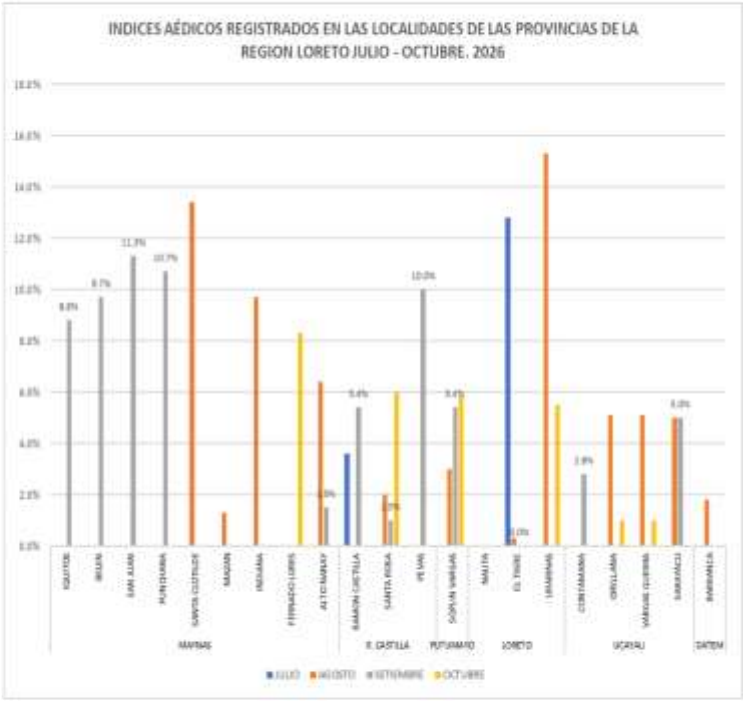

- Los índices aédicos más elevados se registraron en el distrito de Urarinas con 15.3% seguido del distrito de Santa Clotilde con 13.4%.

CANAL ENDÉMICO DE LEPTOSPIROSIS LORETO, AÑOS 2025 (S.E. 1-52) - 2026 (S.E. 01 – 45)

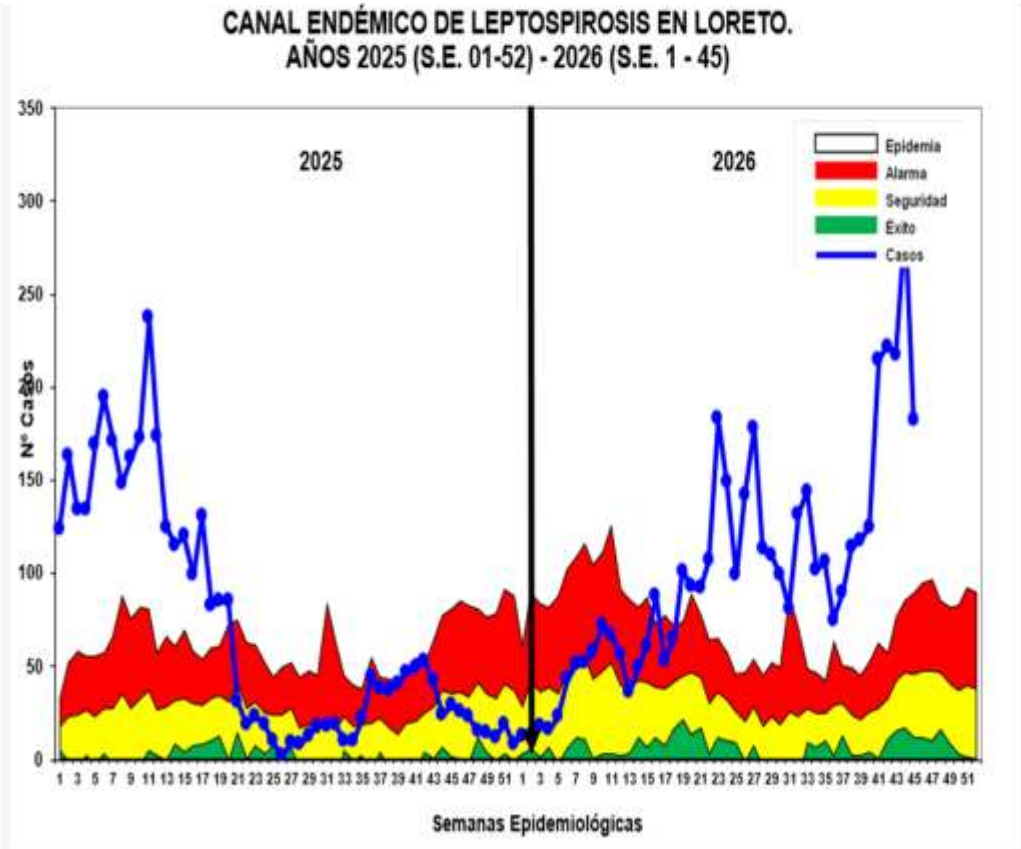

Hasta la S.E. 45 del 2026; se reportó 4511 casos acumulados de Leptospirosis, 182(4.03%) casos más que el acumulado de la semana anterior (SE 44).

El 19.70 % (889) son confirmados y el 80.30 % (3 622) aún permanecen como probables.

Observando el canal endémico y comparando el 2025 hasta la presenté semana la curva para el año pasado se ubicaba en zona de SEGURIDAD, mientras que el 2026 la curva se ubica en zona de EPIDEMIA, mostrando un descenso en la última semana.

Los casos en el presente año mostro un comportamiento de menos a más alcanzando su nivel máximo en la SE 44. mientras que en el 2025 fue lo inverso alcanzando su nivel máximo en el primer trimestre.

CASOS DE LEPTOSPIROSIS SEGÚN DISTRITOS, REGIÓN LORETO, 2026 (S.E. 01 - 45)

N°	DISTRITO	1--35	36	37	38	39	40	41	42	43	44	45	Total general	PORCENTAJE 2026	PORCENTAJE ACUMULADO 2026
1	SAN JUAN BAUTISTA	862	20	23	41	37	46	89	84	86	104	69	1431	31.06	31.06
2	YURIMAGUAS	838	22	35	33	37	40	58	43	49	70	49	1294	28.02	59.08
3	IQUITOS	260	10	12	13	22	15	32	30	27	50	29	498	10.86	69.94
4	BELEN	332	2	3	4	5	5	11	15	11	16	6	412	9.13	79.08
5	LAGUNAS	257	8	10	11	8	18	31	17	20	26	24	410	9.08	88.16
6	PUNCHANA	165	7	1	2	1	2	5	13	6	13	2	217	4.81	92.98
7	NAUTA	44	1		4	4	1		4		1		59	1.31	94.28
8	PUTUMAYO	35				2	3	1	1	1	1		44	0.98	95.26
9	RAMON CASTILLA	29				1		1	4		1		36	0.80	96.06
10	REQUENA	7								4	4		15	0.33	96.39
11	VARGAS GUERRA	7	2						6				15	0.33	96.72
12	SANTA CRUZ	12			1	1							14	0.31	97.03
13	TENIENTE MANUEL CLAVERO	5						2	1	3			11	0.24	97.28
14	INDIANA	9			1								10	0.22	97.50
15	TENIENTE CESAR LOPEZ ROJAS	2	1	1	3		1						8	0.18	97.67
16	BARRANCA	7								1			8	0.18	97.85
17	ALTO NANAY	6						1	1				8	0.18	98.03
18	BALSAPUERTO	4	1				1			1			7	0.16	98.18
19	FERNANDO LORES	6								1			7	0.16	98.34
20	NAPO	3				1				2			6	0.13	98.47
21	URARINAS	5											5	0.11	98.58
22	PEBAS	3			1					1			5	0.11	98.69
23	SANTA ROSA DE LORETO	1									1	3	5	0.11	98.81
24	MORONA	1				1	1	2					5	0.11	98.92
25	TROMPETEROS	5											5	0.11	99.03
26	CONTAMANA	5											5	0.11	99.14
27	LAS AMAZONAS	3							1	1			5	0.11	99.25
28	SAN PABLO	2		2	1								5	0.11	99.36
29	ANDOAS	2		1	1				1				5	0.11	99.47
30	EBEROS	1				1			1		1		4	0.09	99.56
31	TIGRE	3											3	0.07	99.63
32	MAZAN	2								1			3	0.07	99.69
33	PASTAZA	3											3	0.07	99.76
34	YAGUAS	2											2	0.04	99.80
35	YAQUERANA	2											2	0.04	99.85
36	EMILIO SAN MARTIN	1								1			2	0.04	99.89
37	YAVARI									1			1	0.02	99.91
38	CAHUAPANAS	1											1	0.02	99.94
39	TENIENTE MANUEL CLAVERO	1											1	0.02	99.96
40	MAQUIA	1											1	0.02	99.98
41	PUINAHUA	1											1	0.02	100.00
	Total general	2865	75	90	114	118	125	215	222	217	288	182	4511	100.00	



Hasta la S.E. 45 ; 41 distritos notificaron casos de Leptospirosis, igual número de distrito en comparación al año 2025.

Según el acumulado de casos en la SE 45 en comparación con la semana anterior se notificó 102 (2.3%) casos más.

En el presente año hasta la semana 45 se notificaron 23.7% (1072) casos más en comparación al 2025 en la misma semana.

El 79.08% de casos se concentran en 4 distritos, siendo San Juan y Yurimaguas los que encabezan la lista.

Comparando al 2025; 16 distritos muestran incremento de casos, 12 de ellos con 100% a más casos; asimismo, 22 distritos muestran un descenso de casos, 5 distritos no reportan casos hasta la fecha, que en el 2025 notificaron.

El mapa de riesgo según la T.I.A de las últimas 4 semanas, se notificó 21 distritos de alto riesgo de transmisión y 20 entre mediano y bajo riesgo. 13 distrito no reportan casos en las últimas 4 semanas.

No se reportaron fallecidos por Leptospirosis hasta la presente semana.

RESULTADOS DE MUESTRAS PROCESADAS EN EL LABORATORIO DE REFERENCIA REGIONAL DE LORETO, PARA DIAGNÓSTICO DE LEPTOSPIROSIS POR EL MÉTODO DE ELISA IgM, POR ESTABLECIMIENTO DE SALUD DE LA S.E. 45 – 2026.

N°	IPRESS	REACTIVO	%	INDETERMINADO	%	NO REACTIVO	%	TOTAL	%
1	HOSPITAL CONTAMANA	31	8.5	7	1.9	24	6.6	62	16.9
2	C.S. MORONACOCHA	13	3.6	6	1.6	23	6.3	42	11.5
3	C.S. ORELLANA	12	3.3	3	0.8	16	4.4	31	8.5
4	C.S. SAN JUAN DE MIRAFLORES	7	1.9	4	1.1	17	4.6	28	7.7
5	C.S. AMERICA DE SAN JUAN BAUTISTA	4	1.1	4	1.1	17	4.6	25	6.8
6	HOSPITAL APOYO IQUITOS	9	2.5	6	1.6	10	2.7	25	6.8
7	C.S. SANTA CLARA DE NANAY	12	3.3	2	0.5	8	2.2	22	6.0
8	C.S. REQUENA	6	1.6	6	1.6	8	2.2	20	5.5
9	P.S. RUMOCOCHA	7	1.9	3	0.8	8	2.2	18	4.9
10	C.S. BELLAVISTA NANAY	7	1.9	3	0.8	5	1.4	15	4.1
11	P.S. 1RO. DE ENERO	4	1.1	2	0.5	5	1.4	11	3.0
12	HOSPITAL REGIONAL DE LORETO	3	0.8	1	0.3	5	1.4	9	2.5
13	C.S. 6 DE OCTUBRE	3	0.8	1	0.3	5	1.4	9	2.5
14	P.S. LOS DELFINES	2	0.5	1	0.3	4	1.1	7	1.9
15	C.S. NAUTA	1	0.3	1	0.3	5	1.4	7	1.9
16	P.S. PROGRESO	4	1.1	1	0.3	2	0.5	7	1.9

N°	IPRESS	REACTIVO	%	INDETERMINADO	%	NO REACTIVO	%	TOTAL	%
17	LABORATORIO REFERENCIAL	2	0.5	0	0.0	5	1.4	7	1.9
18	ESSALUD	0	0.0	1	0.3	2	0.5	3	0.8
19	C.S. 9 DE OCTUBRE	1	0.3	0	0.0	1	0.3	2	0.5
20	C.S. SAN ANTONIO	0	0.0	0	0.0	2	0.5	2	0.5
21	C.S. SANTA ROSA DE RAMON CASTILLA	1	0.3	0	0.0	1	0.3	2	0.5
22	P.S. VARGAS GUERRA	2	0.5	0	0.0	0	0.0	2	0.5
23	P.S. FERNANDO LORES	1	0.3	0	0.0	1	0.3	2	0.5
24	P.S. NINA RUMI	1	0.3	0	0.0	0	0.0	1	0.3
25	C.S. CARDOZO	0	0.0	1	0.3	0	0.0	1	0.3
26	P.S. PADRE COCHA	1	0.3	0	0.0	0	0.0	1	0.3
27	C.S. SAN LORENZO	0	0.0	0	0.0	1	0.3	1	0.3
28	C.S. INDIANA	1	0.3	0	0.0	0	0.0	1	0.3
29	P.S. MODELO	1	0.3	0	0.0	0	0.0	1	0.3
30	C.S. EL ESTRECHO	1	0.3	0	0.0	0	0.0	1	0.3
31	C.S. SANTA CLOTILDE	0	0.0	1	0.3	0	0.0	1	0.3

N°	IPRESS	REACTIVO	%	INDETERMINADO	%	NO REACTIVO	%	TOTAL	%
	TOTAL GENERAL	137	37.4	54	14.8	175	47.8	366	100.0

Fuente: Registro de Datos Leptospira – LRRL-2026

- ✓ En la S.E. 45 2026 ingresaron 366 muestras de suero, obtenidas en 31 IPRESS para diagnóstico por el método de ELISA IgM para el Diagnóstico de Leptospira.
- ✓ El 37.4% fueron REACTIVAS y el 14.8% fueron INDETERMINADAS, las cuales fueron remitidas al INS para confirmación por el Método de Micro Aglutinación (MAT). Se observa que el 47.8% de las muestras procesadas fueron No reactivas, principalmente procedentes del Hospital Contamana (24) y de la IPRESS Morona cocha (23).
- ✓ La mayor cantidad de muestras obtenidas se registró en el Hospital Contamana (62) y de la IPRESS Morona cocha (42).

RESULTADOS DE MUESTRAS PROCESADAS PARA DIAGNÓSTICO DE LEPTOSPIROSIS POR EL MÉTODO DE ELISA IgM, POR DISTRITOS DE LA S.E. 45 – 2026

N°	DISTRITO	REACTIVO	%	INDETERMINADO	%	NO REACTIVO	%	TOTAL	%
1	SAN JUAN	43	11.7	17	4.6	60	16.4	120	32.8
2	IQUITOS	20	5.5	10	2.7	41	11.2	71	19.4
3	CONTAMANA	31	8.5	7	1.9	24	6.6	62	16.9
4	VARGAS GUERRA	12	3.3	3	0.8	16	4.4	31	8.5
5	PUNCHANA	13	3.6	6	1.6	7	1.9	26	7.1
6	REQUENA	7	1.9	6	1.6	8	2.2	21	5.7
7	BELEN	7	1.9	3	0.8	9	2.5	19	5.2
8	NAUTA	1	0.3	1	0.3	7	1.9	9	2.5
9	YAVARI	1	0.3	0	0.0	1	0.3	2	0.5
10	YAQUERANA	0	0.0	0	0.0	1	0.3	1	0.3
11	PUTUMAYO	1	0.3	0	0.0	0	0.0	1	0.3
12	INDIANA	1	0.3	0	0.0	0	0.0	1	0.3
13	NAPO	0	0.0	1	0.3	0	0.0	1	0.3
14	PASTAZA	0	0.0	0	0.0	1	0.3	1	0.3
	TOTAL GENERAL	137	37.4	54	14.8	175	47.8	366	100.0

Fuente: Registro de Datos Leptospira – LRRL-2026

- ✓ En la S.E. 45 2026 ingresaron 366 muestras de suero, obtenidas en 14 distritos de la región Loreto para diagnóstico por el método de ELISA IgM para el Diagnóstico de Leptospira.
- ✓ Al igual que a nivel de las IPRESS, el 37.4% fueron REACTIVAS y el 14.8% fueron INDETERMINADAS. Y aquí también se observa un importante porcentaje de los resultados de Elisa IgM para Leptospirosis que fueron NO REACTIVOS (47.8%) y éstos mayormente se registraron en los distritos de San Juan (60) e Iquitos (41).
- ✓ Los distritos con mayor número de muestras Reactivas fueron San Juan (43) y Contamana (31).
- ✓ La mayor cantidad de muestras obtenidas y analizadas en el Laboratorio Referencial se registran en los siguientes distritos: San Juan (120) e Iquitos (71).

MUESTRAS PROCESADAS S.E 1 – 45 2026
DIAGNÓSTICO DE LEPTOSPIROSIS POR EL MÉTODO DE ELISA IgM (LRRL) Y MAT (INS)

RESULTADOS ELISA IgM DEL LRRL	REACTIVOS MAT INS (Serovares ≥ 1/800)	%	REACTIVOS PROBABLES MAT INS (Serovares < 1/800)	%	NO REACTIVOS MAT INS	%	TOTAL	%
REACTIVO	612	37.4	478	29.2	34	2.1	1124	68.7
INDETERMINADO	216	13.2	269	16.4	27	1.7	512	31.3
TOTAL	**828**	**50.6**	**747**	**45.7**	**61**	**3.7**	**1636**	**100.0**

Fuente: Registro de Datos Leptospira – LRRL-2025

- ✓ Hasta la S.E 45 - 2026, se observa que el total de muestras enviadas para confirmación por MAT al INS es **1636**, entre Reactivos (1124) e Indeterminados (512).
- ✓ De los 1636 muestras enviadas al INS para su confirmación con MAT: El **50.6 %** fueron reactivos a MAT (Serovares >=1/800), **45.7 %** Reactivos probables (Serovares <1/800) y **3.7 %** fueron no Reactivos al MAT.
- ✓ **De los confirmados. Reactivos a MAT 1/800:** El 37.4% muestras que habían resultado Reactivas por Elisa IgM, se confirmaron como MAT Reactivos y el 13.2% de las 512 muestras con resultados Indeterminados por Elisa IgM, Se confirmaron como MAT Reactivos.

Region Loreto. Casos Notificados de Sarampion 2026. SE 1-45

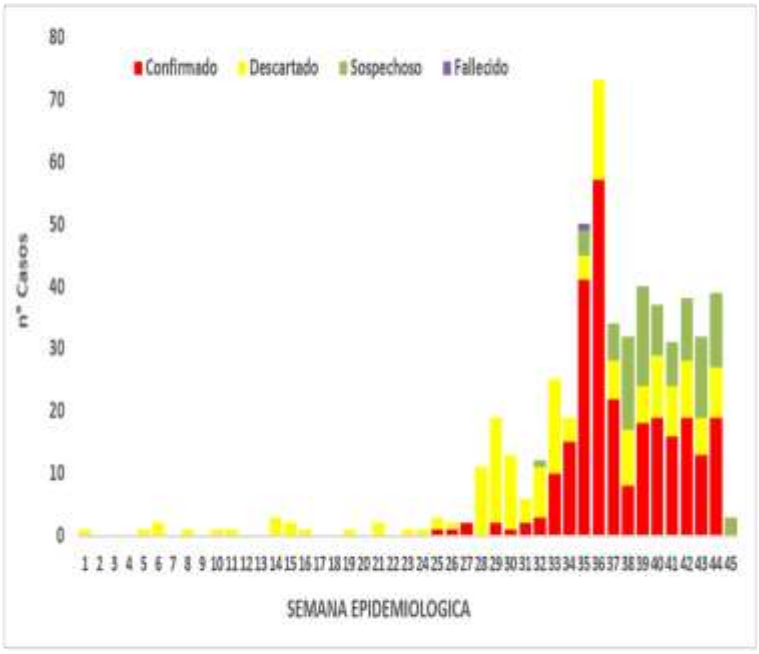

Fuente: Notiweb/OSIRIS (Corte 19 de noviembre 2026)

Total casos Notificados: 544

- Descartados : 173 casos (32 %)
- Sospechosos: 98 casos (18 %)
- **Confirmados: 273 casos (50 %)**
- Fallecidos : 01 Tasa Letalidad: 0.3%
- Tasa Hospitalizados: 14 (5.1%)
- Pendiente de clasificación: 98 casos
  * Laboratorio: 70 casos

Estado vacunal de casos confirmados:

- Vacunado : 16 (9.5%)
- Vacunado incompleto : 9 (3.2%)
- No vacunado : 133 (48.5%)
- Ignorado : 14 (5.1%)
- No corresponde : 8 (2.9%)
- Sin evidencia : 93 (34%)

LORETO

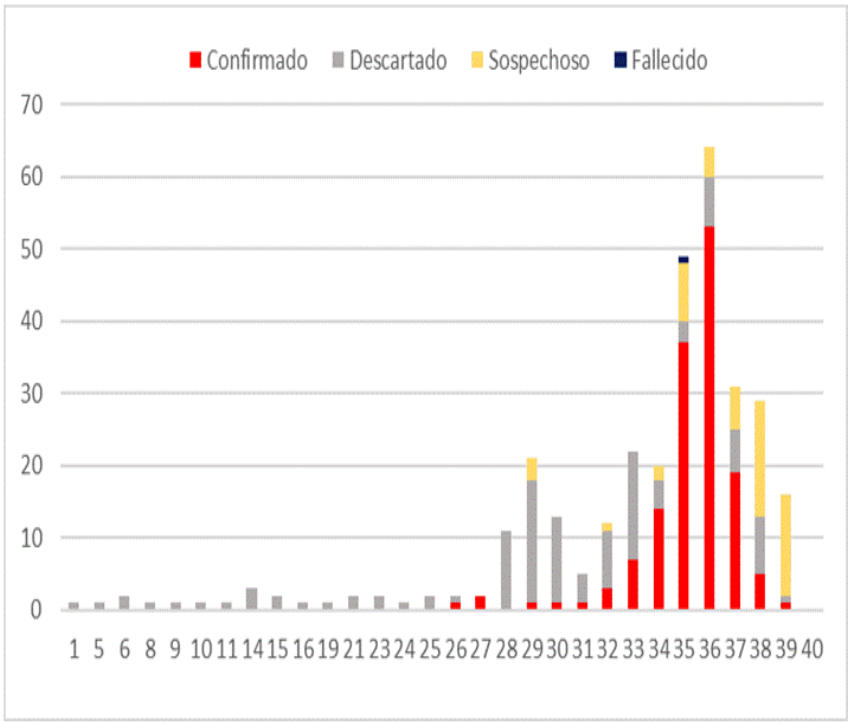

Fuente: Notiweb/OSIRIS | Corte 01 de octubre 2026

Total casos Notificados: 343

- Descartados: 115 casos = 33.5 %
- Sospechosos: 75 casos = 21.9 %
- **Confirmados: 153 casos = 44.6 %**
- Fallecidos: 01 Tasa Letalidad: 0.7%
- Pendiente de clasificación: 75 casos

* Laboratorio: 46 casos

Estado vacunal de los casos confirmados:

- Vacunado : 14 (9.2%)
- Vacunado incompleto : 5 (3.3%)
- No vacunado : 71 (46.4%)
- Ignorado : 21 (13.7%)
- No corresponde : 12 (7.8%)
- Sin evidencia : 30 (19.6%)

Región Loreto. Distribución de los casos sospechosos y confirmados de sarampión

PROVINCIA	DISTRITO	Confimado	Sospechoso	Total general
ALTO AMAZONAS	YURIMAGUAS	7	3	10
DATEM DEL MARAÑON	ANDOAS		1	1
LORETO	TROMPETEROS	1		1
MARISCAL RAMON CASTILLA	SAN PABLO	99	11	110
	PEBAS	2	23	25
	YAVARI	4	15	19
	RAMON CASTILLA	10	7	17
MAYNAS	PUNCHANA	16	3	19
	SAN JUAN BAUTISTA	5	5	10
	IQUITOS	2	4	6
	BELEN	2	2	4
	MAZAN		1	1
TAMBOPATA	INAMBARI	3		3
SAN ROMAN	JULIACA	1		1
CAMANA	OCOÑA	1		1
Total general		153	75	228

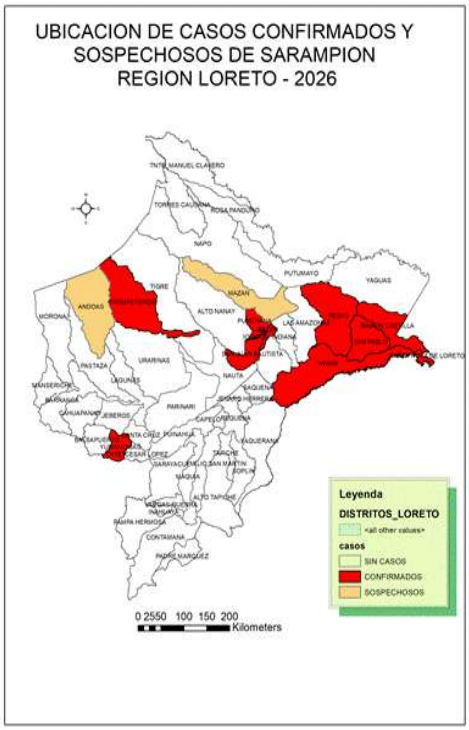

- **Autóctonos: 148 casos**
  - * Laboratorio: 90 casos (60.8%)
  - * Nexo Epidemiológico: 45 (30.4%)

Región Loreto. Distribución de casos de Sarampion según distrito de Procedencia. 2026. SE 1-45

PROVINCIA	DISTRITO	Confirmado	Sospechoso	Total general
MARISCAL RAMON CASTILLA	PEBAS	7	29	36
	RAMON CASTILLA	59	20	79
	SAN PABLO	120	22	142
	YAVARI	15	5	20
	Total M. RAMON CASTILLA	201	76	277
MAYNAS	BELEN	4	1	5
	IQUITOS	4	3	7
	MAZAN	1		1
	PUNCHANA	31	10	41
	SAN JUAN BAUTISTA	17	5	22
	Total MAYNAS	57	19	76
ALTO AMAZONAS	TENIENTE CESAR LOPEZ ROJAS		1	1
	YURIMAGUAS	8	1	9
	Total ALTO AMAZONAS	8	2	10
DATEM DEL MARAÑON	BARRANCA		1	1
LORETO	NAUTA	1		1
	TROMPETEROS	1		1
	Total LORETO	2		2
TAMBOPATA	INAMBARI	3		3
CAMANA	OCOÑA	1		1
SAN ROMAN	JULIACA	1		1
Total general		273	98	371

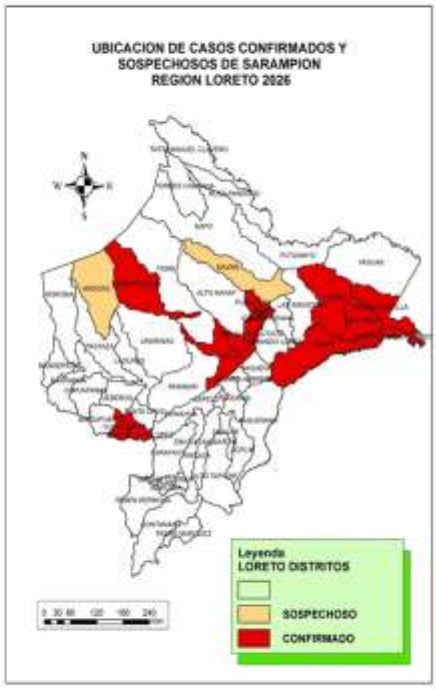

- **Autóctonos: 268 casos**
  * Laboratorio: 177 casos (67 %)
  * Nexo Epidemiológico: 87 casos (33 %)

Región Loreto. casos confirmados, por edad y sexo.

Casos confirmados, por edades puntuales. 2026. SE 1-45



Sexo casos confirmados:

- Femenino: 130 (48.3%)
- Masculino: 139 (51.7%)

Distribución por curso de vida:

- Niño (0-11 años) : 112 (41.6%)
- Adolescente (12-17 años) : 50 (18.6%)
- Joven: (18-29 años) : 76 (28.3%)
- Adulto (30-59 años) : 31 (11.5%)

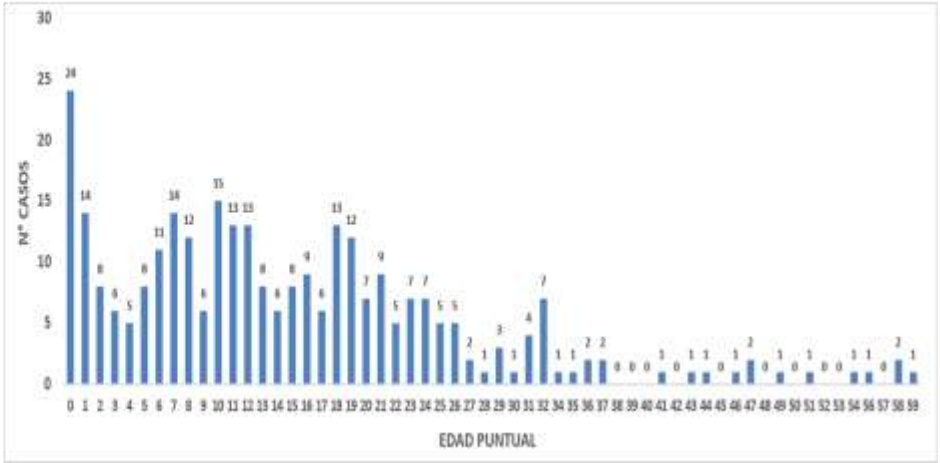

Número de Muertes Maternas según OCURRENCIAS y clasificación final (Directa, Indirecta)-Región Loreto. 2017 al 2026* (actualizado al 19 de noviembre del 2026).

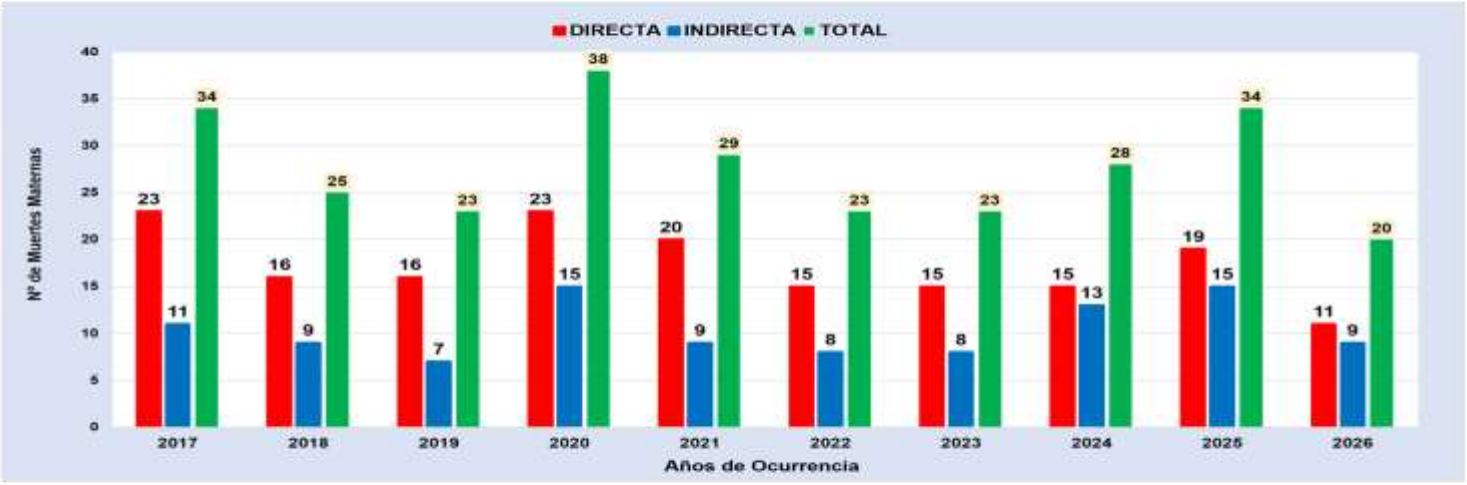

Fuente: Base Noti . CDC-MINSA. CPC- Dirección de Epidemiología 2026

Del 01 de enero al 19 de noviembre 2026:
se han notificado 20 Muertes Maternas: Directas (11) e indirectas (9), ocurridas en la región Loreto. Muertes Maternas son aquellas ocurridas hasta los 42 días de culminada la gestación. Se reporto asimismo una (01)muerte materna Incidental.

Mapa Político: Ubicación de Muertes Maternas(Directas, Indirectas) según lugar de procedencia. Región Loreto. 2025 y 2026* (actualizado al 19 de noviembre).



Fuente: Base Noti . CDC-MINSA. CPC- Dirección de Epidemiología 2026

De las 20 muertes maternas notificadas, 06 proceden de la provincia del Datem del Marañón, 04 de Ramon castilla, 02 proceden de la provincia de Alto Amazonas, 05 de Maynas, 01 de Ucayali , 01 del Putumayo y 01 Requena.

Nº	PROVINCIAS	MUERTES MATERNAS POR DISTRITOS DE	MUERTE MATERNA 2026		TOTAL POR DISTRITOS
			DIRECTA	INDIRECTA	
1	ALTO AMAZONAS (2)	YURIMAGUAS(1)	1		1
		BALSAPUERTO(1)	1		1
2	DATEM DEL MARAÑÓN(6)	CAHUAPANAS (2)	1	1	2
		MORONA(1)	1		1
		PASTAZA(2)	1	1	2
		MANSERICHE(1)		1	1
3	MAYNAS (5)	BELEN(3)		3	3
		SAN JUAN (2|)		2	2
4	REQUENA (1)	EMILIO SAN MARTIN (1)	1		1
4	PUTUMAYO (1)	PUTUMAYO (1)	1		1
5	MARISCAL RAMÓN CASTILLA (4)	RAMÓN CASTILLA(1)	1		1
		SAN PABLO(2)	1	1	2
		YAVARI(1|)	1		1
6	UCAYALI(1)	CONTAMANA(1)	1		1
TOTAL			11	9	20

Fuente: Base Noti . CDC-MINSA. CPC- Dirección de Epidemiología 2026

Número de Muertes Maternas Directas e Indirectas según momentos y clasificación final, Ocurridas en la región Loreto. 2025 (SE1-SE52)-2026 (actualizado al 19 de noviembre).

2025

Momento del Falllecimiento	Clasificación Final		Total	%
	Directas	Indirectas		
Embarazo	2	3	5	14.7
Embarazo que termina en aborto	1	1	2	5.9
Parto	3	1	4	11.8
Puerperio	13	10	23	67.6
Total	19	15	34	100.0

Fuente: Base Noti . CDC-MINSA. CPC- Dirección de Epidemiología 2026

2026

Momento del Fallecimiento	Clasisficacion Final		Total	%
	Directas	Indirectas		
Embarazo	1	4	5	25.0
Embarazo que termina en aborto	0	0	0	0
Parto	3	0	3	15.0
Puerperio	7	5	12	60.0
Total	11	9	20	100.0

Fuente: Base Noti . CDC-MINSA. CPC- Dirección de Epidemiología 2026

En el 2025: El 67.6% de las muertes maternas ocurrieron en el puerperio.

En el 2026: **El 60.0% (12 muertes maternas)** ocurrieron **durante el puerperio, el 15.0**% **(3** muertes maternas) **durante el parto** y **el 25%** (5 muertes maternas) **durante el embarazo.**

Porcentaje y número de Muertes Maternas Directas, Indirectas e incidentales según Etnia, ocurridas en la región Loreto-2025 y 2026* (Actualizada al 19 de noviembre).

Etnia	2025			%	2026			%
	Clasificación		Total		Clasificación		Total	
	Directas	Indirectas			Directas	Indirectas		
Mestizo	9	12	21	61.8	6	7	13	65.0
Achuar	1		1					
Kukama Kukamiria								
Shawi	2	1	3		2		2	
Awajún		1	1		1	2	3	
Shipibo Konibo	1		1		1		1	
Ticuna				38.2				35.0
Kichwas	3	1	4		1		1	
Urarinas	1		1					
Cocama Kocamilla	1		1					
Yaguas	1		1					
total	19	15	34	100	11	9	20	100.0

Fuente: Base Noti . CDC-MINSA. CPC- Dirección de Epidemiología 2026

En el 2025: 34 muertes maternas: El 61.8% de fueron mestizos y el 38.2% pertenecen a una Etnia (indígena amazónica).

En el 2026:
El 65.0% (13) son mestizos.
El 35.0% (07) son indígenas amazónicos:
02 Shawi, distrito de Balsapuerto y Yurimaguas.
03 Awajum distrito de Cahuapanas y Manseriche .
01 Shipibo Conibo, distrito de Contamana.
01 Kichwas, distrito del Putumayo.

CASOS DE MUERTE FETAL Y NEONATAL, REGIÓN LORETO, 2026
SEMANA EPIDEMIOLÓGICA 01 – 44

N°	CAUSAS DE FALLECIDOS	TIPO DE MUERTE				TOTAL GENERAL
		FETAL	PORCENTAJE 2026	NEONATAL	PORCENTAJE 2026	
1	HIPOXIA INTRAUTERINA, NO ESPECIFICADA	32	28.57	1	0.97	33
2	FETO Y RECIÉN NACIDO AFECTADOS POR TRASTORNOS HIPERTENSIVOS DE LA MADRE	23	20.54		0.00	23
3	INSUFICIENCIA RESPIRATORIA DEL RECIÉN NACIDO		0.00	18	17.48	18
4	MUERTE FETAL DE CAUSA NO ESPECIFICADA	11	9.82	2	1.94	13
5	SEPSIS BACTERIANA DEL RECIÉN NACIDO, NO ESPECIFICADA		0.00	13	12.62	13
6	INMATURIDAD EXTREMA		0.00	11	10.68	11
7	SÍNDROME DE DIFICULTAD RESPIRATORIA DEL RECIÉN NACIDO	2	1.79	8	7.77	10
8	ASFIXIA DEL NACIMIENTO, NO ESPECIFICADA	8	7.14	1	0.97	9
9	PESO EXTREMADAMENTE BAJO AL NACER	2	1.79	6	5.83	8
10	FETO Y RECIÉN NACIDO AFECTADOS POR RUPTURA PREMATURA DE LAS MEMBRANAS	2	1.79	5	4.85	7
11	ASFIXIA DEL NACIMIENTO, SEVERA	1	0.89	5	4.85	6
12	HIPOXIA INTRAUTERINA NOTADA POR PRIMERA VEZ ANTES DEL INICIO DEL TRABAJO DE PARTO	5	4.46	1	0.97	6
13	FETO Y RECIÉN NACIDO AFECTADOS POR OTRAS FORMAS DE DESPRENDIMIENTO Y DE HEMORRAGIA PLACENTARIOS	3	2.68		0.00	3
14	OTROS RECIÉN NACIDOS PRETÉRMINO		0.00	3	2.91	3
15	FETO Y RECIÉN NACIDO AFECTADOS POR EMBARAZO MÚLTIPLE	3	2.68		0.00	3
16	ASFIXIA DEL NACIMIENTO	1	0.89	2	1.94	3
17	MALFORMACIÓN CONGÉNITA DEL CORAZÓN, NO ESPECIFICADA		0.00	3	2.91	3
18	ANENCEFALIA	2	1.79		0.00	2
19	GASTROSQUISIS	1	0.89	1	0.97	2
20	SEPSIS DEL RECIÉN NACIDO DEBIDA A OTRAS BACTERIAS		0.00	2	1.94	2
21	FETO Y RECIÉN NACIDO AFECTADOS POR OTRAS COMPLICACIONES ESPECIFICADAS	2	1.79		0.00	2
22	SÍNDROME DEL RECIÉN NACIDO DE MADRE CON DIABETES GESTACIONAL	2	1.79		0.00	2
23	FETO Y RECIÉN NACIDO AFECTADOS POR TRAUMATISMO DE LA MADRE	2	1.79		0.00	2
24	HIPOXIA INTRAUTERINA NOTADA POR PRIMERA VEZ DURANTE EL TRABAJO DE PARTO Y EL PARTO	1	0.89	1	0.97	2
	POR OTRAS CAUSAS	10	8.93	21	20.39	31
	Total general	112	100.00	103	100.00	215

Hasta la S.E. 45 se notificó 215 casos de muertes fetales y neonatales. 6 muerte más que la SE 44.

Se notifico más muertes fetales y neonatales.

Se reporto 53 causas básicas de fallecimientos fetales y neonatales.

La causa básica de muerte fetal con mayor frecuencia fue: Hipoxia intrauterina no especificada (28.57%) mientras que en muertes neonatales se atribuye a insuficiencia respiratoria del recién nacido (17.48%).

CASOS DE OFIDISMO NOTIFICADOS SEGÚN DISTRITOS, REGIÓN LORETO, 2026 (S.E. 01 - 45)

N°	DISTRITO	1--35	36	37	38	39	40	41	42	43	44	45	Total general	PORCENTAJE 2026	PORCENTAJE ACUMULADO 2026
1	BALSAPUERTO	19	4		2			1	1			2	29	5.49	5.49
2	YURIMAGUAS	21			1		1	2		1			26	4.92	10.41
3	RAMON CASTILLA	18					2	1				2	23	4.36	14.77
4	NAUTA	17							2	2			21	3.98	18.75
5	MANSERICHE	18	1	1			1						21	3.98	22.72
6	BARRANCA	16		1				1				1	19	3.60	26.32
7	MORONA	14			1		1	1	1				18	3.41	29.73
8	TENIENTE CESAR LOPEZ ROJAS	14				1		1				2	18	3.41	33.14
9	PEBAS	14		1			1			1			17	3.22	36.36
10	SAN JUAN BAUTISTA	11			1			1	2	1		1	17	3.22	39.58
11	BELEN	15		1			1						17	3.22	42.80
12	JEBEROS	14							1	2			17	3.22	46.02
13	MAZAN	14							1			1	16	3.03	49.05
14	PASTAZA	12		1			1			1	1		16	3.03	52.08
15	ANDOAS	12		1					1	1	1		16	3.03	55.11
16	URARINAS	9		3	1	1		1					15	2.84	57.95
17	LAS AMAZONAS	14	1										15	2.84	60.79
18	FERNANDO LORES	11					1			2	1		15	2.84	63.63
19	TORRES CAUSANA	11	1		1					1			14	2.65	66.29
20	CONTAMANA	11		1									12	2.27	68.56
21	SAN PABLO	11											11	2.08	70.64
22	INDIANA	9				1	1						11	2.08	72.72
23	NAPO	8	1						1			1	11	2.08	74.81
24	LAGUNAS	10											10	1.89	76.70
25	YAVARI	9											9	1.70	78.41
26	SANTA CRUZ	5				1		1		1		1	9	1.70	80.11
27	SARAYACU	9											9	1.70	81.82
28	PUNCHANA	8										1	9	1.70	83.52
29	SANTA ROSA DE LORETO	8											8	1.52	85.04
30	TIGRE	6				1		1					8	1.52	86.55
31	PARINARI	3	2			1		2					8	1.52	88.07
32	MAQUIA	5	1								1		7	1.33	89.39
33	REQUENA	5								1			6	1.14	90.53
34	JENARO HERRERA	5	1										6	1.14	91.66
35	TROMPETEROS	5											5	0.95	92.61
36	YAQUERANA	5											5	0.95	93.56
37	INAHUAYA	2	1	2									5	0.95	94.51
38	ALTO NANAY	3				1							4	0.76	95.26
39	CAHUAPANAS	4											4	0.76	96.02
40	IQUITOS	2									1		3	0.57	96.59
41	YAGUAS	2							1				3	0.57	97.16
42	PUINAHUA	1								1		1	3	0.57	97.72
43	TENIENTE MANUEL CLAVERO	1				1	1						3	0.57	98.29
44	ROSA PANDURO	2											2	0.38	98.67
45	VARGAS GUERRA	1	1										2	0.38	99.05
46	OTROS DISTRITOS	5											5	0.95	100.00
	Total general	419	14	12	7	8	11	11	11	15	5	13	528	100.00	



Hasta la S.E. 45; 50 distritos han reportado 528 casos de ofidismo, se reporto 15 casos más que en el acumulado de la semana anterior.

Los distritos de Balsapuerto y Yurimaguas son los distritos que presenta el mayor número de accidente ofídicos.

El 80.11% de los casos se presentó en 26 distritos de los 50 que notificaron.

Hasta la presente semana se reportó 5 fallecido por ofidismo, igual número que la semana anterior (44). El último fallecido fue reportado en la semana 33.

CASOS DE TUBERCULOSIS, REGIÓN LORETO, AÑO 2026 S.E. 01 - 45

N°	DISTRITO	TBC ABANDONO RECUPERADO	TBC MONORESISTENTE	TBC MULTIDROGO RESISTENTE	TBC POLIRESISTENTE	TBC PULMONAR C/CONF. BACTERIOL	TBC PULMONAR S/CONF. BACTERIOL	TBC RECAIDA	TUBERCULOSIS EXTRAPULMONAR	Total general	POCENTAJE 2026
1	SAN JUAN BAUTISTA	2	1			94	41		18	156	20.26
2	YURIMAGUAS		5			75	16	1	30	127	16.49
3	BELEN		1			85	26		7	119	15.45
4	IQUITOS	1	2	1	1	70	22		8	105	13.64
5	PUNCHANA					45	14		4	58	7.53
6	REQUENA	1				22	4	2		29	3.77
7	NAUTA					20	2		1	23	2.99
8	RAMON CASTILLA					17	3			20	2.60
9	CONTAMANA					11	3			14	1.82
10	BARRANCA		1			8			4	13	1.69
11	MAZAN					11	1			12	1.56
12	BALSAPUERTO					6	3			9	1.17
13	INDIANA					7	1			8	1.04
14	ANDOAS					7				7	0.91
15	NAPO					5				5	0.65
16	SAN PABLO					2	2			4	0.52
17	YAVARI					3	1			4	0.52
18	TROMPETEROS					3	1			4	0.52
19	PEBAS					3			1	4	0.52
20	LAGUNAS					3			1	4	0.52
21	URARINAS					2	1			3	0.39
22	SARAYACU					3				3	0.39
23	PUINAHUA					3				3	0.39
24	JEBEROS					1	1		1	3	0.39
25	TENIENTE CESAR LOPEZ ROJAS					3				3	0.39
26	CAHUAPANAS					2	1			3	0.39
27	MORONA					3				3	0.39
28	PASTAZA					2	1			3	0.39
29	OTROS DISTRITOS	0	0	0	0	12	4	3	2	21	2.73
	Total general	4	10	1	1	523	148	6	77	770	100.00



Fuente: Base Noti . CDC-MINSA. CPC- Dirección de Epidemiología 2026

42 distritos reportaron casos de tuberculosis, hasta la S.E. 45. Se notificaron 770 casos de Tuberculosis, de los casos reportados 523 son casos de tuberculosis con confirmación bacteriológica, se notificó 12 casos más en comparación al acumulado de la SE 44. Se reportó 34 fallecidos hasta la presente semana, los 34 fallecidos se reportaron en 12 distritos, los distritos de Yurimaguas y San Juan reportaron el mayor número de fallecidos.

CASOS DE TOS FERINA EN LA REGIÓN LORETO, 2026 (S.E. 01 – 45)

N°	DISTRITO	1--30	31	32	33	34	35	36	37	38	39	41	42	43	Total general	PORCENTAJE 2026	PORCENTAJE ACUMULADO 2026
1	URARINAS	183	4	8	3	3	3	4	1	1					210	36.33	36.33
2	BARRANCA	66													66	11.42	47.75
3	ANDOAS	56													56	9.69	57.44
4	TROMPETEROS	40	1	3			3	1							48	8.30	65.74
5	BALSAPUERTO	44													44	7.61	73.35
6	SANTA CRUZ	22	6	4	5							1			38	6.57	79.93
7	PARINARI	26													26	4.50	84.43
8	YURIMAGUAS	13	1		2					1			1		18	3.11	87.54
9	RAMON CASTILLA	13													13	2.25	89.79
10	MANSERICHE	13													13	2.25	92.04
11	JEBEROS	8					2								10	1.73	93.77
12	NAPO		1					1	1	4				1	8	1.38	95.15
13	IQUITOS	4	1		1										6	1.04	96.19
14	YAVARI	5													5	0.87	97.06
15	SANTA ROSA DE LORETO	5													5	0.87	97.92
16	NAUTA								2	2					4	0.69	98.61
17	MORONA	1		1											2	0.35	98.96
18	BELEN	1													1	0.17	99.13
19	PUNCHANA	1													1	0.17	99.31
20	INDIANA										1				1	0.17	99.48
21	SAN JUAN BAUTISTA	1													1	0.17	99.65
22	TIGRE		1												1	0.17	99.82
23	PADRE MARQUEZ					1									1	0.17	100.00
	Total general	502	15	16	11	4	8	6	4	8	1	1	1	1	578	100.00	

Tendencia de Casos de Tosferina por Tipo de diagnostico. Año 2026

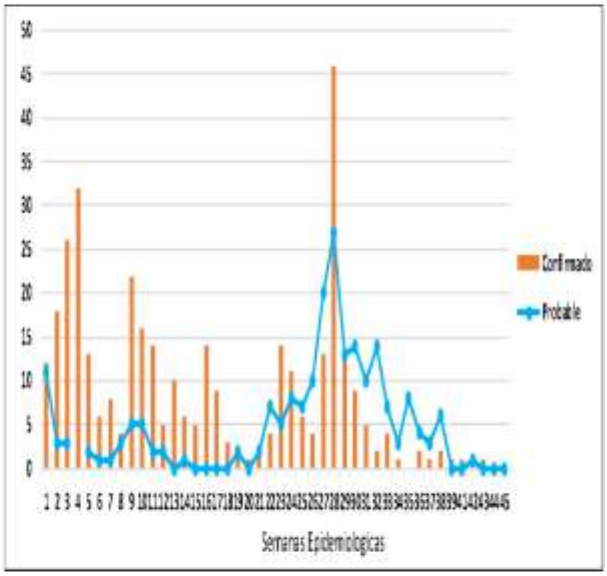

Fuente: Base Noti . CDC-MINSA. CPC- Dirección de Epidemiología 2026

- Hasta la S.E. 45; se han reportado 578 casos de Tos ferina, Se confirmaron el 63.66% (368/578) y el 36.33% (210/578) son probables a la espera de su confirmación.
- Comparando al 2025, durante el presente año se tiene una disminución del 81.7% (2 582 casos). Hasta la SE 45; 13 distritos muestran un incremento de más del 100% de casos en el acumulado.
- En la SE 45 se notificó cero casos de tosferina. Desde la SE 38 los casos han venido disminuyendo.
- 10 distritos reportan casos de Tosferina que durante el 2025 a la misma semana no notificaron. Hasta el corte de esta semana, 23 de los 54 distritos reportan casos de Tos ferina en la región Loreto, mientras que en el 2025 fueron 20.

CASOS DE TOS FERINA POR GRUPO DE EDAD Y SEXO, REGIÓN LORETO 2026 (S.E. 01 – 45)

Edad	TIPO DIAGNOSTICO		TOTAL	Frecuencia relativa
	Femenino	Masculino		
0-11 Años (Niños)	180	228	408	70.0%
12-17 Años (Adolescente)	36	32	68	11.7%
18-29 Años (Joven)	23	20	43	7.4%
30-59 Años (Adulto)	29	26	55	9.4%
60 + (Adulto Mayor)	7	2	9	1.5%
Total	275	308	583	100%

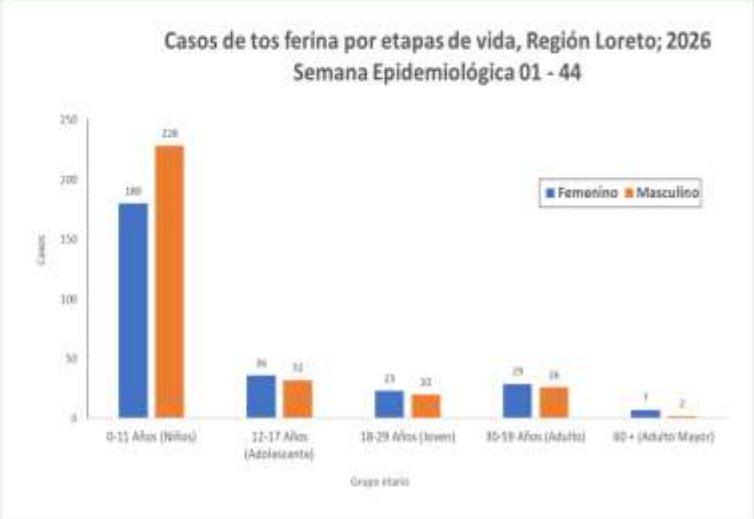

47.2% (275)

52.8% (308)

Según etapas de vida, el mayor porcentaje de los casos de tos ferina se han reportado en la etapa de vida Niño (70.0%), siendo los varones de esta edad los que más casos reportaron.

La diferencia de casos por sexos no es muy importante, pero se mostró un incremento más en varones habiendo una diferencia de 5.6% de varón a mujer.

Fuente: Base Noti . CDC-MINSA. CPC- Dirección de Epidemiología 2026

Casos de fallecidos por Tos ferina en la Región Loreto, 2026 Semana Epidemiológica 01 – 45.

DISTRITO	2025		2026	
	Confirmado	Probable	Confirmado	Probable
ANDOAS	20			
URARINAS	8		4	7
PASTAZA	9			
MORONA	3			
BALSAPUERTO			2	1
RAMON CASTILLA	1			
BELEN	1			
CAHUAPANAS	1			
PUNCHANA	1			
INDIANA			1	
BARRANCA	1			
SAN JUAN BAUTISTA	1			
LAGUNAS				1
YURIMAGUAS			1	
Total	46	0	8	9

ETAPA_VIDA	Confirmado	Probable	Total general
0-11 Años (Niños)	8	8	16
12-17 Años (Adolescente)	0	0	0
18-29 Años (Joven)	0	1	1
30-59 Años (Adulto)	0	0	0
60 + (Adulto Mayor)	0	0	0
Total general	8	9	17

Hasta el acumulado de la SE 45, se notificaron 17 fallecidos por tos ferina, de todos los fallecidos, 8 fueron confirmados y 9 se mantienen como probables. Igual número de fallecidos que la semana anterior.

De éstos fallecidos la tasa general de letalidad es de 2.9% en la región, el mayor número de fallecidos se presenta en distrito de Urarinas (11/17). El último fallecido fue notificado en la SE 39.

En el 2025, a la misma semana, se reportaron 46 fallecidos y los distritos del Pastaza y Andoas fueron los que reportaron el mayor número.

El mayor número de casos fallecidos por Tos ferina se observa en niños de 0 a 11 años, mostrando una letalidad de 3.9%.

Se reportó un caso fallecido probable en etapa joven que no se logra confirmar hasta la fecha.

INFECCIONES RESPIRATORIAS AGUDAS EN < 5 AÑOS

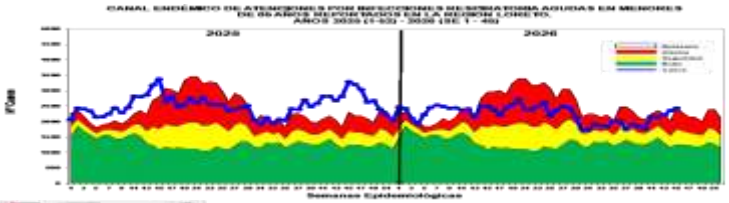



Hasta la S.E. 45, se han reportado 101096 episodios de IRAs No Neumonías en niños < 5 años:5080(5.02%) en niños menores de 2 meses; 28018 (27.7%) en niños de 2 a 11 meses y 67998 (67.26%) en niños de 1 a 4 años. Se notificaron 12138(2.6%) casos más que la semana anterior (SE 44). Según el canal endémico, la curva de casos desde la semana 11 esta en zona de ALARMA, en las ultimas tres semanas mostró un incremento pero se mantiene en zona de ALARMA. En el mapa de riesgo según la T.I.A de las últimas 4 semanas, muestra mayormente distritos con nivel de riesgo bajo(40), la provincia del putumayo reporto distritos de mediano y alto riesgo.

Punchana (9904), San Juan Bautista (7758), Yurimaguas (7292), Iquitos (5772), Barranca (4975), Andoas (4839), Contamana (3868), Belen (3298), Nauta (3205), Urarinas (3203), Pastaza (3112), Requena (3059), Morona (2999), Manseriche (2780), Ramon Castilla (2526), Trompeteros (2442), Balsapuerto (2376), Tigre (2034), Cahuapanas (2032), Lagunas (1718), Puinahua (1437), Napo (1367), Sarayacu (1290), Indiana (1184), Jenaro Herrera (1141), Fernando Lores (1120), Mazan (1000), Maquia (878), Teniente Manuel Clavero (872).

T.I.A Regional es 8690.4510000 hab. (Pob< 5 años) (S.E. 45)
La Estratificación del Riesgo según la T.I.A es como sigue:
Alto Riesgo: 01 Distritos
Mediano Riesgo: 12 Distritos
Bajo Riesgo: 37 Distritos
Sin Riesgo: 04 Distrito.
Los distritos de la ciudad de Iquitos reportaron el 26.44% del total de atenciones Regional.

NEUMONÍAS





Hasta la S.E.45 se han registrado 2 574 episodios de Neumonía; 2 079 (80.76%) son episodios de Neumonía y 484 (19.2%) son episodios de Neumonía Grave. La presente semana se notificó 12 (0.46%) casos más que en el acumulado de la semana anterior (SE 44). El gráfico evidencia un comportamiento irregular y fluctuante, con varios incrementos importantes durante el periodo y una tendencia hacia la disminución al final. Desde la SE 19 la curva de casos ingreso a zona de ALARMA y desde la SE 25 reporta un descenso de casos pero se mantuvo fluctuante entre la zona de ALARMA Y SEGURIDAD, actualmente la curva de casos se ubica en zona de EPIDEMIA pero por descenso de casos en las ultimas 3 semanas. Se han reportado 22 defunciones en lo que va del año, 8 extrahospitalarias y 14 intrahospitalarias; igual número que la semana anterior. Las últimas defunciones se notifico en la semana 39. Según el mapa de riesgo de las últimas 4 semanas, se reporta solo distritos de bajo riesgo (27), 27 distritos no reportan casos en el último mes.
Punchana (343), Requena (260), Andoas (208), Iquitos (171), Barranca (170), Yurimaguas (162), San Juan Bautista (158), Nauta (108), Belen (91), Contamana (86), Napo (74) Pastaza (72), Cahuapanas (71), Urarinas (55), Balsapuerto (54), Ramon Castilla (52), Trompeteros (49), Manseriche (43), Parinari (39), Morona (34), Vargas Guerra (34), Tigre (31), Lagunas (21),.
La T.I.A Regional es 22.13%x 1000 hab. (< 5 años). (S.E 45)
Alto Riesgo: 0 Distrito
Mediano Riesgo: 0 Distritos
Bajo Riesgo: 27 Distritos
Sin Riesgo: 27 Distritos.
Los Distritos de la ciudad de Iquitos reportaron el 29.64% del total de atenciones Regional.

SÍNDROME DE OBSTRUCCIÓN BRONQUIAL AGUDO (SOB/ASMA) EN < 5 AÑOS

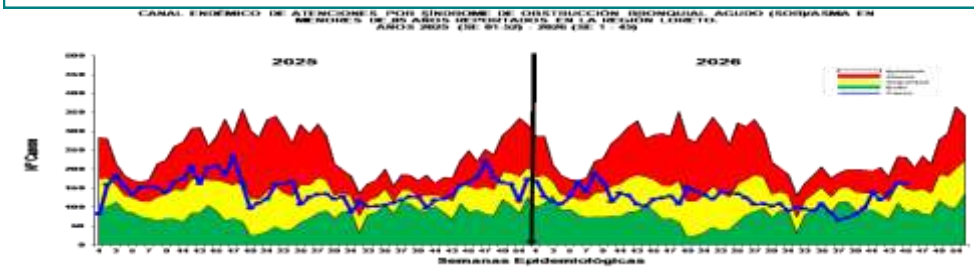

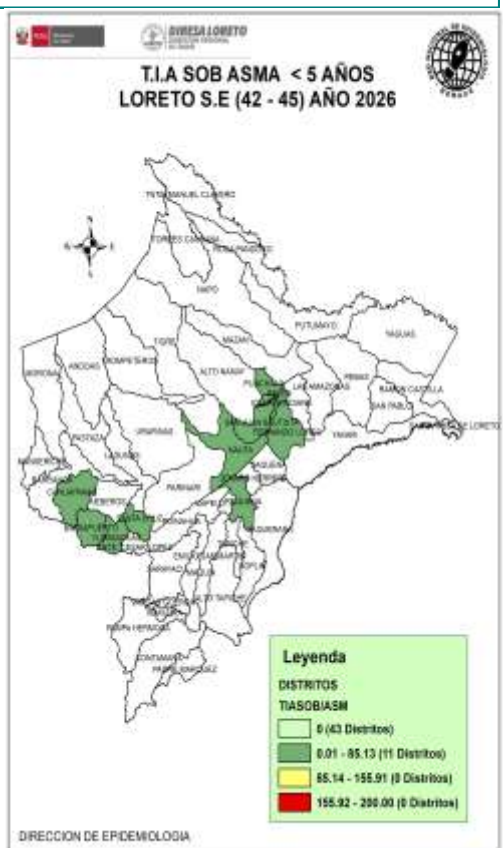

Hasta la S.E. 45; se han notificado 5 492 casos de Síndrome de Obstrucción Bronquial/ ASMA en menores de 5 años; 2 751 (50.09%) episodios en niños menores de 2 años y 2741 (49.90%) en niños de 2 a 4 años. Del acumulado de casos hasta la SE 45 se reporto 01casos más que la SE 44. En la actual semana la curva de casos se ubica en zona de ALARMA mostrando un incremento en las dos últimas semanas. Según el mapa de riesgo con la T.I.A de las últimas 4 semanas, se observa distritos de bajo riesgo (11), 43 distritos no reportan casos en las últimas 4 semanas.

San Juan Bautista (1438), Requena (1206), Belen (960), Iquitos (772), Punchana (711), Yurimaguas (231), Fernando Lores (41), Puinahua (37), Andoas (27), Nauta (24), Cahuapanas (6), Mazan (5), Contamana (3), Lagunas (3), Morona (3), San Pablo (3), Santa Cruz (3), Teniente Cesar Lopez Rojas (3), Balsapuerto (2), Indiana (2), Las Amazonas (2), Padre Marquez (2), Napo (1), Pebas (1), Sarayacu (1), Tigre (1), Torres Causana (1), Trompeteros (1), Urarinas (1), Vargas Guerra (1).
T.I.A Regional es 47.21 x 1000 hab. (< 5 años).
La Estratificación del Riesgo según la T.I.A es como sigue:
Alto Riesgo: 0 Distrito
Mediano Riesgo: 0 Distrito
Bajo Riesgo: 11 Distritos
Sin Riesgo: 43 Distritos
a ciudad de Iquitos reportaron el 70.67% del total de atenciones Regional.

ENFERMEDAD DIARREICA AGUDA DISENTÉRICA

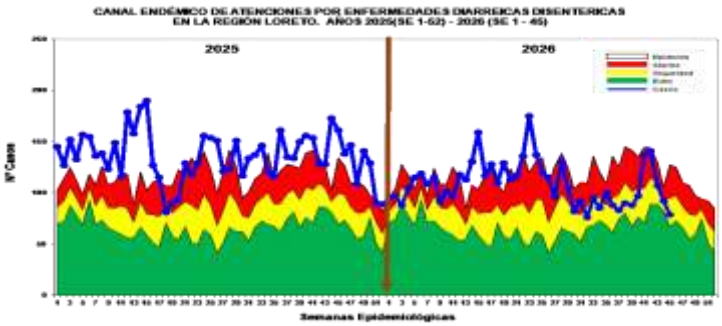



Hasta la S.E. 45, se han notificado 4 914 atenciones por Diarrea Disentérica, de los cuales 363 (7.3%) atenciones corresponden a <1 año, 1 299 (26.43%) atenciones de 1 a 4 años y 43252 (66.17%) atenciones de mayores de 5 años. Se reportaron 13 (14.13%) casos menos que en el acumulado de la semana anterior(SE44). Según el canal endémico, la curva de casos durante todo este periodo la curva se mantuvo generalmente en zona de ALARMA Y SEGURTIDAD; en las últimas semanas mostró un descenso, ingresando a zona de SEGURIDAD. se reportó 2 fallecidos hasta la presente semana. Según la tasa de incidencia acumulada de las últimas 4 semanas, el mapa de riesgo actualmente presenta distritos de bajo riesgo (34) principalmente .

Nauta (645), Contamana (424), San Pablo (365), Barranca (305), Urarinas (293), Teniente Manuel Clavero (288), Manseriche (264), Andoas (219), Santa Rosa De Loreto (201), Morona (161), Padre Marquez (152), Napo (143), Ramon Castilla (142), San Juan Bautista (142), Pastaza (110), Cahuapanas (97), Indiana (97), Requena (90), Sarayacu (71), Fernando Lores (66), Alto Nanay (52), Pampa Hermosa (52), Tigre (46), Mazan (43), Punchana (43), Balsapuerto (36), Iquitos (36).

La T.I.A Regional es 4.60% x 1000 hab. (S.E. 45)
La estratificación del riesgo según la T.I.A x 1000 hab. es como sigue:
Alto Riesgo: 0 Distrito
Mediano Riesgo: 02 Distrito
Bajo Riesgo: 34 Distritos
Sin Riesgo: 18 Distritos

Los distritos de la ciudad de Iquitos reportaron el 4.84 % del total Regional.

ENFERMEDAD DIARREICA AGUDA ACUOSA

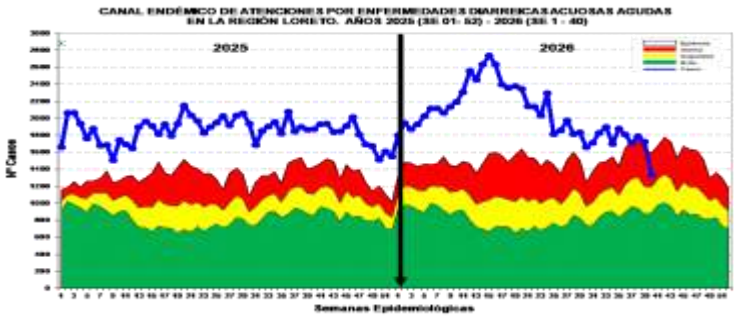



Hasta la S.E. 45 se reportaron 92086 atenciones por EDAs Acuosas en la región Loreto: 6 981 (7.5%) atenciones en menores de 01 año, 24 005 (26.06%) atenciones de 01 a 04 años, y 61100(66.3%) atenciones en mayores de 5 a más años. Se notificaron 54 (0.05%) casos más que en el acumulado de la semana anterior (S.E.44). Según el canal endémico la curva de los casos de EDAs Acuosas muestra un incremento desde la SE 16; en la presente semana la curva de casos se ubica en zonas de Epidemia, aun mostrando un incremento de casos den las ultimas 2 semanas. Se reportó 5 fallecido hasta la presente semana: 1 en el distrito de Iquitos , 3 en el distrito de Andoas y 1 distrito de Yuri maguas. El último fallecido se reporto en la SE 45. Según mapa de riesgo de las últimas 4 semanas se observa principalmente distritos de bajo riesgo (33). Las provincias del Datem y Putumayo presentan distritos de alto y mediano riesgo.

Perteneciente al distrito de Punchana (11683), San Juan Bautista (9947), Iquitos (8968), Contamana (5065), Belen (4291), Yurimaguas (4044), Urarinas (3990), Andoas (3327), Morona (2376), Barranca (2277), Cahuapanas (2230), Manseriche (2195), Requena (2191), Nauta (2165), Trompeteros (2066), Ramon Castilla (1967), Pastaza (1830), Indiana (1279), Fernando Lores (1236), Tigre (1187), Sarayacu (1173), Napo (1105), Balsapuerto (1048), Lagunas (1046), Teniente Manuel Clavero (1043), San Pablo (888), Parinari (827), Putumayo (765), Puinahua (731), Pebas (724).

La T.I.A Regional es 86.15% x 1000 hab.
La estratificación del riesgo por la T.I.A (x 1000) es como sigue:
Alto Riesgo: 02 Distritos
Mediano Riesgo: 15 Distritos
Bajo Riesgo: 33 Distritos
Sin Riesgo: **04** Distrito