DIRESA LORETO
DIRECCIÓN REGIONAL DE SALUD

BOLETÍN EPIDEMIOLÓGICO Nº 44
(del 01 de Noviembre del 2026 al 07 de Noviembre 2026)

MC PERCY SOLANO VARGAS DAVILA
Director General
CD HERLICH ALTAMIRANO VELASQUEZ
Sub Director General

CENTRO DE PREVENCIÓN Y CONTROL DE ENFERMEDADES
MC GLADYS GIANINA VASQUEZ DEL AGUILA
Director Ejecutivo

DIRECCIÓN DE EPIDEMIOLOGÍA
Lic. Enf. Betty Rios Torres
Directora

Lic. Enf. Cinthia Irene Rojas Torres
Responsable de la Unidad de Investigación de Brotes

Lic. Enf. Flor Meredi Marapara Murayari
Resp. Unidad de Investigación

Lic. Enf. Ruth Trinidad Canayo Perea
Responsable de la Unidad de Notificación

Lic. Enf. Juana Elvira Valera Perez
Responsable de la Unidad de Análisis de Situación de Salud (ASIS)

Blgo. Freddy Franco Alava Arevalo
APOYO TECNICO

Sr. Fernando Muñoz Rodríguez
Responsable del Sistema Informático

Srta. Verónica Paredes Vílchez
Equipo Técnico del Sistema Informático

Contenido:

Editorial……..……..1
Cuadro resumen……..……2
Malaria, Dengue……...3
Leptopirosis, Ofidismo……..……11
Tuberculosis, muerte materna y muerte neonatal y fetal……..……..13
Covid-19……..……..……..15
Ira, Neumonias, Sob Asma…..……..……...18
Darrea Acuosa Disenterica…..……..……..19

El presente Boletín considera la información de la vigilancia epidemiológica de la semana epidemiológica Nº 44 del presente año

SITUACION ACTUAL DE DENGUE EN LORETO

Hasta la SE 44 de 2026, Loreto notificó 4 112 casos de dengue: 3 376 confirmados (82,1 %) y 736 probables (17,9 %). En comparación con el mismo periodo de 2025, se registran 1 578 casos menos, equivalentes a una reducción del 27,7 %. Sin embargo; la curva regional se encuentra en zona de **epidemia**, con incremento sostenido desde la SE 32. Según clasificación clínica, se notificaron 3 529 casos sin signos de alarma (85,8 %), 560 con signos de alarma (13,6 %) y 23 casos de dengue grave (0,6 %).

El reporte regional consigna 541 casos hospitalizados acumulados y 24 hospitalizaciones correspondiente a la SE 44. Estas cifras corresponden a notificaciones acumuladas y semanales, respectivamente, y no al número de camas ocupadas al momento de emisión de la alerta.

Se notificaron casos en 38 distritos. Yurimaguas concentra el 52,6 % del total regional y San Juan Bautista el 11,9 % y, según el riesgo poblacional se suman los distritos de Vargas Guerra, Santa Rosa de Loreto, Ramón Castilla y Contamana. Las etapas de vida con mayor proporción de casos son las etapas de vida niño (29,9 %) y adulto (25,2 %). Al cierre del reporte regional de la SE 44 se consignan cinco fallecimientos: 02 en el distrito de Yurimaguas, 02 San Juan Bautista y 01 de Vargas Guerra. El fallecimiento de Contamana ocurrido el 12 de noviembre que corresponde a la SE 45 se comunica en esta alerta como actualización posterior al corte semanal, sin modificar el total regional hasta su conciliación nominal.

Según datos de laboratorio, se registra un pico de positividad del 28.6% en la SE 42-2026 (55 casos), la SE 43 marca un máximo en volumen con 145 casos confirmados y un Índice de positividad (IP) del 27.2%, respaldado por un procesamiento récord de 533 muestras. Para la reciente SE 44, los datos preliminares mantienen un nivel crítico con 97 positivos y un IP del 23.8%. Este drástico incremento sostenido de casos netos y positividades mayores al 23% durante las últimas tres semanas confirma un escenario de máxima alerta epidemiológica por intensa circulación activa en la región.

SITUACIÓN EN LA PROVINCIA DE UCAYALI

Hasta la SE 44-2026, el cuadro provincial actualizado registra 259 casos: 132 en Vargas Guerra (51,0 %), 125 en Contamana (48,3 %) y dos en Sarayacu (0,8 %). Vargas Guerra y Contamana concentran el 99,2 % de las notificaciones provinciales y tienen las más altas tasas de incidencia acumuladas: Vargas Guerra (144 casos x 10 000 hab.) y Contamana (40 casos x 10 000 hab.), lo que representa un alto riesgo poblacional; las capitales de Orellana y Contamana acumulan 130 y 121 casos respectivamente y constituyen las principales prioridades territoriales de intervención.

Durante el presente año, la distribución clínica provincial comprende 230 casos de dengue sin signos de alarma (88,8 %), 28 con signos de alarma (10,8 %) y 01 con dengue grave (0,4 %). Los 28 casos con signos de alarma se registran en Contamana y el caso grave en Vargas Guerra. La distribución notificada debe contrastarse con las historias clínicas y la evolución de los pacientes, sin asumir que la ausencia de casos graves registrados excluye su ocurrencia (ver Tabla 01).

Tabla 01. Casos de dengue según distrito y clasificación clínica. Provincia de Ucayali, SE 01–44 de 2026.

DISTRITO	DIAGNOSTICOS			Total, general
	DENGUE CON SIGNOS DE ALARMA	DENGUE GRAVE	DENGUE SIN SIGNOS DE ALARMA	
VARGAS GUERRA	0	1	131	132
CONTAMANA	28	0	97	125
SARAYACU	0	0	2	2
Total general	**28**	**1**	**230**	**259**

La Dirección Regional de Salud Loreto esta interesada en recibir comentarios y sugerencias sobre el contenido del presente boletín.
Publicación Oficial de la Dirección de Epidemiología: Av. Colonial S/N, distrito Punchana, región Loreto.
E-mail: epiloreto@dge.gob.pe

Cuadro Nº 1.

ENFERMEDADES NOTIFICADAS, REGIÓN LORETO, 2026
SEMANA EPIDEMIOLÓGICA (S.E. 01- 44)

Nº	DIAGNOSTICO	SEMANA EPIDEMIOLÓGICA 2026									Total	Porcentaje 2026	Porcentaje acumulado 2026
		1-36	37	38	39	40	41	42	43	44			
1	MALARIA POR P. VIVAX	13864	242	285	198	201	221	271	195	87	15484	48.038%	48.04%
2	LEPTOSPIROSIS	2940	90	134	119	125	218	214	234	189	4223	13.101%	61.14%
3	DENGUE SIN SIGNOS DE ALARMA	2224	64	77	93	121	152	214	273	311	3529	10.948%	72.09%
4	MALARIA P. FALCIPARUM	3199	40	26	50	45	47	54	84	18	3507	10.880%	82.97%
5	MERCURIO Y SUS COMPUESTOS	1664									1664	5.162%	88.13%
6	DERIVADOS HALOGENADOS DE HIDROCARBUROS ALIFATICOS Y AROMATICOS	945									945	2.932%	91.06%
7	TOS FERINA	567	4	8	1		1	1	1		583	1.809%	92.87%
8	DENGUE CON SIGNOS DE ALARMA	350	13	22	22	24	26	26	41	36	560	1.737%	94.61%
9	OFIDISMO	433	12	7	8	11	13	11	15	5	515	1.598%	96.21%
10	VARICELA SIN COMPLICACIONES	265	13	5	7	8	22	27	5	4	356	1.104%	97.31%
11	SARAMPION	135	28	23	33	27	22	25	29	28	350	1.086%	98.40%
12	LEISHMANIASIS CUTANEA	126		1		1		1	1	1	131	0.406%	98.80%
13	SIFILIS NO ESPECIFICADA	77	3	1	4	1	2	2			90	0.279%	99.08%
14	HEPATITIS B	74						1		1	76	0.236%	99.32%
15	SIFILIS MATERNA	30		1	1	3	1	1	1	1	39	0.121%	99.44%
16	LEISHMANIASIS MUCOCUTANEA	28									28	0.087%	99.53%
17	DENGUE GRAVE	19						1	1	2	23	0.071%	99.60%
18	LONDCELISMO	19	1		1		1				22	0.068%	99.66%
19	INFECCION GONOCOCICA	16		1							17	0.053%	99.72%
20	VARICELA CON OTRAS COMPLICACIO	9		1	2	4					16	0.050%	99.77%
21	METAL, NO ESPECIFICADO	11									11	0.034%	99.80%
22	MUERTE MATERNA DIRECTA	10		1							11	0.034%	99.84%
23	SIFILIS CONGENITA	10							1		11	0.034%	99.87%
24	MUERTE MATERNA INDIRECTA	8		1							9	0.028%	99.90%
25	ENFERMEDAD DE HANSEN - LEPRA	6									6	0.019%	99.92%
26	ESAVI - EVENTO ADVERSO POST VACUNAL	4									4	0.012%	99.93%
27	HERBICIDAS Y FUNGICIDAS	3						1			4	0.012%	99.94%
28	OTROS INSECTICIDAS	2									2	0.006%	99.95%
29	RUBEOLA	2									2	0.006%	99.95%
30	MALARIA POR P. MALARIAE	2									2	0.006%	99.96%
31	PLAGUICIDA NO ESPECIFICADO	1						1			2	0.006%	99.97%
32	ZIKA	1									1	0.003%	99.97%
33	EFECTO TOXICO DE PLAGUICIDAS	0						1			1	0.003%	99.97%
34	MUERTE MATERNA INDIRECTA TARDIA	1									1	0.003%	99.98%
35	RODENTICIDAS	1									1	0.003%	99.98%
36	PAROTIDITIS	1									1	0.003%	99.98%
37	TETANOS	1									1	0.003%	99.98%
38	FEBRE DE CHIKUNGUNYA	0			1						1	0.003%	99.99%
39	TETANOS NEONATAL	1									1	0.003%	99.99%
40	RUBEOLA CONGENITA	1									1	0.003%	99.99%
41	PARALISIS FLACIDA AGUDA	1									1	0.003%	100.00%
42	MUERTE MATERNA INCIDENTAL	0								1	1	0.003%	100.00%
	Total general	27045	510	494	540	571	726	852	811	684	32233	100%	

Hasta la semana epidemiológica 44 del 2026 se notificaron 42 enfermedades y eventos de salud pública sujetas a vigilancia epidemiológica, entre confirmados, probables y sospechosos, uno más que la semana anterior. El 82.97% corresponden a 4 enfermedades:

- Malaria por *P. vivax* (48.04%)
- Leptospirosis (13.10%)
- Dengue sin signos de Alarma(10.95%)
- Malaria por *P. falciparum* (10.88%)

Para el 2025 a la misma semana, se notificaron 39 enfermedades, 3 menos con respecto al 2026, siendo Malaria (vivax y falciparum) y dengue sin signos de alarma las más prevalentes.

En el presente cuadro se considera a los casos Confirmados y Probables de las enfermedades notificadas. Los casos Probables se van clasificando según criterios técnicos vigentes.

ENFERMEDADES NOTIFICADAS SEGÚN TIPO DE DIAGNÓSTICO, REGIÓN LORETO, 2026
SEMANA EPIDEMIOLÓGICA (S.E. 01 - 44).

N°	DIAGNOSTICO	TIPO DE DIAGNOSTICO						Total
		Confirmado	%	Probable	%	Sospechoso	%	
1	MALARIA POR P. VIVAX	15484	100.00					15484
2	LEPTOSPIROSIS	857	20.29	3366	79.71			4223
3	DENGUE SIN SIGNOS DE ALARMA	2855	80.90	674	19.10			3529
4	MALARIA P. FALCIPARUM	3507	100.00					3507
5	MERCURIO Y SUS COMPUESTOS					1664	100.00	1664
6	DERIVADOS HALOGENADOS DE HIDROCARBUROS ALIFATICOS Y AROMATICOS			5	0.53	940	99.47	945
7	TOS FERINA	367	62.95	216	37.05			583
8	DENGUE CON SIGNOS DE ALARMA	499	89.11	61	10.89			560
9	CRIDISMO	515	100.00					515
10	VARICELA SIN COMPLICACIONES	356	100.00					356
11	SARAMPION	207	59.14			143	40.86	350
12	LEISHMANIASIS CUTANEA	71	54.20	60	45.80			131
13	SIFILIS NO ESPECIFICADA	84	93.33	6	6.67			90
14	HEPATITIS B	55	72.37	21	27.63			76
15	SIFILIS MATERNA	28	71.79	11	28.21			39
16	LEISHMANIASIS MUCOCUTANEA	14	50.00	14	50.00			28
17	DENGUE GRAVE	22	95.65	1	4.35			23
18	LOXOCELISMO	22	100.00					22
19	INFECCION GONOCOCICA	17	100.00					17
20	VARICELA CON OTRAS COMPLICACIO	16	100.00					16
21	METAL, NO ESPECIFICADO					11	100.00	11
22	MUERTE MATERNA DIRECTA	11	100.00					11
23	SIFILIS CONGENITA	11	100.00					11
24	MUERTE MATERNA INDIRECTA	9	100.00					9
25	ENFERMEDAD DE HANSEN - LEPRA	6	100.00					6
26	ESAVI - EVENTO ADVERSO POST VACUNAL			4	100.00			4
27	HERBICIDAS Y FUNGICIDAS	2	50.00			2	50.00	4
28	OTROS INSECTICIDAS					2	100.00	2
29	RUBEOLA					2	100.00	2
30	MALARIA POR P. MALARIAE	2	100.00					2
31	PLAGUICIDA NO ESPECIFICADO	2	100.00					2
32	ZIKA					1	100.00	1
33	EFECTO TOXICO DE PLAGUICIDAS	1	100.00					1
34	MUERTE MATERNA INDIRECTA TARDIA	1	100.00					1
35	RODENTICIDAS	1	100.00					1
36	PAROTIDITIS					1	100.00	1
37	TETANOS	1	100.00					1
38	FIEBRE DE CHIKUNGUNYA			1	100.00			1
39	TETANOS NEONATAL	1	100.00					1
40	RUBEOLA CONGENITA			1	100.00			1
41	PARALISIS FLACIDA AGUDA			1	100.00			1
42	MUERTE MATERNA INCIDENTAL	1	100.00					1

Hasta la Semana Epidemiológica 44 del 2026, de las 42 enfermedades notificadas, sujetas a vigilancia epidemiológica en la región Loreto, 19 de ellas reportan el 100% de casos confirmados, 4 enfermedades se mantienen con el 100% en condición de casos probables; asimismo, 6 enfermedades reportan 100% de casos sospechosos.

En relación con las enfermedades de mayor carga en la región, Leptospirosis presenta el 79.71% de casos en condición de probables, en espera de confirmación.

Hasta la presente semana se confirmó 207 casos de Sarampión y 143(40.86%) se mantienen como sospechosos.

De igual manera, tosferina, evento que durante el 2025 presentó brotes en diversos distritos de la región, reporta actualmente el 37.5% de casos sin confirmación, manteniéndose como probable.

Fuente: Base Noti . CDC-MINSA. CPC- Dirección de Epidemiología 2026

MALARIA





Hasta la Semana Epidemiológica (S.E.) 44, se han notificado 18 993 casos de malaria en la región. De éstos, 15 484 casos (81.5%) corresponden a Plasmodium vivax, 3 507 casos (18.5%) a Plasmodium Falciparum. manteniéndose P. vivax como la más prevalentes en la región.
En comparación con la S.E. 44 del año 2025, se reporta una reducción de 10 775 casos, lo que representa una disminución del 36.2% de casos en el presente año.
En el canal endémico se observa que la curva muestra un descenso progresivo de los casos de malaria en las ultimas semanas, colocándose la curva en zona de ÉXITO. Desde la SE 26 la curva de casos se mantiene en esta zona.
Por la temporada de vaciante es probable que la curva de casos se mantenga en la zona de ÉXITO en las siguientes semanas.

ESTRATIFICACIÓN DEL RIESGO DE MALARIA SEGÚN LA TASA DE INCIDENCIA ACUMULADA x 1000 HAB. REGIÓN LORETO, 2026 (S.E. 01 – 44)

N°	DISTRITO	N° casos	% Acumulado	N° malaria	Total Malaria	T.I.A x 1000 Hab.	Nivel de Riesgo
1	PASTAZA	3192	18.2	3	3195	384.69	MUY ALTO RIESGO
2	TAQUILE	48	0.3	0	48	384.69	
3	ANDOAS	4372	24.9	13	4385	384.69	
4	TROMPETEROS	2230	12.7	4	2234	384.69	
5	TAQUIRISHARI	1062	6.1	58	1120	384.69	
6	NUEVA ANDOAS	34	0.2	0	34	384.69	
7	ALTO CHAMIZO	1006	5.7	24	1030	384.69	ALTO RIESGO
8	TIGRE	880	5.0	19	899	384.69	
9	YAQUERANA	1000	5.7	26	1026	384.69	
10	NAPO	592	3.4	11	603	384.69	
11	TORRES	52	0.3	1	53	384.69	
12	URARINAS	1104	6.3	16	1120	384.69	
13	MORONA	1201	6.8	10	1211	384.69	
14	PEBAS	507	2.9	7	514	384.69	MEDIANO RIESGO
15	TTE. MANUEL CALDEIRA	12	0.1	0	12	384.69	
16	NAUTA	602	3.4	1	603	384.69	
17	BARRANCA CHICA	1201	6.8	16	1217	384.69	
18	BARRANCA	400	2.3	4	404	384.69	
19	REQUENA	18	0.1	0	18	384.69	
20	PUTUMAYO	71	0.4	0	71	384.69	
21	TENIENTE LAGUNA	120	0.7	0	120	384.69	
22	MAMA PANTOJA	24	0.1	0	24	384.69	
23	YAVARI	1030	5.9	0	1030	384.69	BAJO RIESGO
24	SANTA ROSA DE SOUCHE	28	0.2	0	28	384.69	
25	PUCATE	232	1.3	0	232	384.69	
26	SAN PABLO	95	0.5	0	95	384.69	
27	SAN JUAN BAUTISTA	399	2.3	0	399	384.69	
28	ALFONSO UGARTE	71	0.4	0	71	384.69	
29	LAGUNAS	95	0.5	0	95	384.69	
30	SOPLIN	62	0.4	0	62	384.69	
31	PARINARI	119	0.7	0	119	384.69	
32	TAPICHE	2	0.0	0	2	384.69	
33	TROMPETEROS	1	0.0	0	1	384.69	
34	EDUARDO LOPEZ	1	0.0	0	1	384.69	
35	LAGUNAS	1	0.0	0	1	384.69	
36	MAZAN	1	0.0	0	1	384.69	
37	PUTUMAYO	1	0.0	0	1	384.69	
38	SANTA CRUZ	1	0.0	0	1	384.69	
39	INDIANA	1	0.0	0	1	384.69	
40	CAHUAPANAS	1	0.0	0	1	384.69	
41	TAPICHE	1	0.0	0	1	384.69	
42	PUERTO MERCEDES	1	0.0	0	1	384.69	
43	PUERTO ARTURIA	1	0.0	0	1	384.69	
44	TAPICHILLO	1	0.0	0	1	384.69	
	TOTAL	17484	100.0	1509	18993		

DENGUE

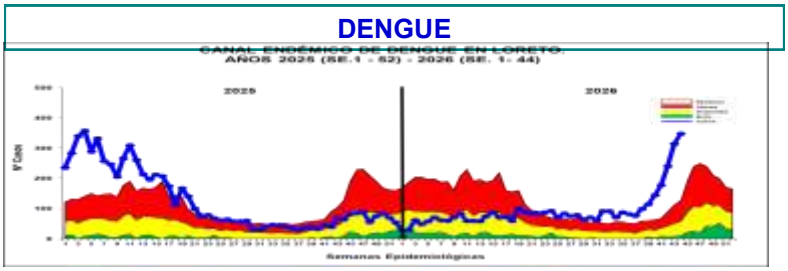

Hasta la S.E. 44 del 2026; se reportó 4112 casos de Dengue, 344 (9.1%) casos más que el acumulado hasta la semana anterior (S.E. 43).
En comparación con el año 2025, se tiene 1 578 casos menos de dengue, lo que representa una reducción del 27.7% respecto al año anterior a la misma semana.
En la Semana Epidemiológica 44 del año 2025, la curva de casos de dengue se ubicaba en la zona de ALARMA mostrando una disminución de casos en comparación al inicio del año. En contraste con el 2026, la curva de casos se ubica en zona de EPIDEMIA, observándose un incremento desde la semana 32 hasta la fecha.

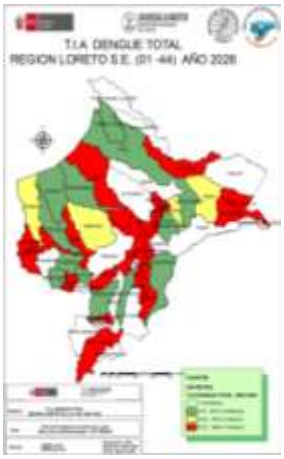

La T.I.A Regional es 384.69% x 100000 hab. Año 2026

Hasta la SE (44) la Estratificación del Riesgo en distritos es como sigue:

- **Alto Riesgo:** 21 Distritos
- **Mediano Riesgo:** 4 Distritos
- **Bajo Riesgo:** 13 Distritos
- **Sin Riesgo:** 16 Distritos.



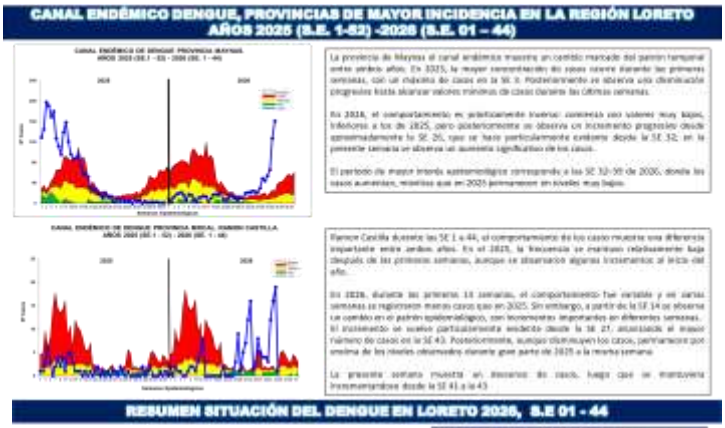





CASOS DE DENGUE NOTIFICADOS SEGÚN DISTRITOS, REGIÓN LORETO, 2026 (S.E. 01 – 44)

Nº	DISTRITO	Semana Epidemiológica									Total 2025	Total 2026	Porcentaje 2026	Porcentaje acumulado 2026	VARIACION PORCENTUAL 2025-2026
		1-36	37	38	39	40	41	42	43	44					
1	YURIMAGUAS	1620	36	17	39	57	70	88	82	113	1376	2164	52.63	52.63	57.27
2	SAN JUAN BAUTISTA	2135	30	31	23	29	22	31	79	74	1799	481	11.69	64.32	-73.27
3	IQUITOS	123	7	13	16	17	25	21	36	53	695	300	7.30	71.61	-56.83
4	LAGUNAS	186	5	6	3	7	12	17	22	10	86	275	6.69	78.30	219.77
5	RELIN	103	3	3	6	2	4	4	6	10	452	141	3.43	82.05	-68.81
6	VARGAS GUERRA	38	3	6	5	9	13	21	21	16	3	132	3.21	85.26	4300.00
7	CONTAMANA	17	3	7	9	17	12	20	23	17	2	126	3.06	88.28	6200.00
8	RAMON CASTILLA	84	2	4	4	2	9	10	5		35	118	2.87	91.15	237.14
9	PUNCHANA	39	2	2	3	2	3	10	13	10	377	92	2.24	93.39	-75.60
10	NAUTA	38		8	1			6	2	5	116	47	1.14	94.53	-59.48
11	REQUENA	11	1	1	1	2	2	2	10	13	66	43	1.05	95.57	-34.78
12	MANSERICHE	39	1		1		1				42	42	1.02	96.60	-32.26
13	BARRANCA	25						1	3		1069	29	0.71	97.30	-97.29
14	SANTA ROSA DE LORETO	2					3	6	14			25	0.61	97.91	
15	TIGRE	12									5	12	0.29	98.20	100.00
16	SAN PABLO	6	3						1	1	10	11	0.27	98.47	10.00
17	PUTUMAYO	2	1		1	2	1		2		5	9	0.22	98.69	80.00
18	URARINAS	3					1	1			14	5	0.12	98.81	-64.29
19	MORONA	1			1	1	2				14	5	0.12	98.93	-64.29
20	PEBAS	3				1			1		9	5	0.12	99.05	-44.44
21	ANDOAS	3						1			101	4	0.10	99.15	-96.04
22	TENARO HERRERA	3						1			24	4	0.10	99.25	-83.33
23	NAPO	2							1	1	158	4	0.10	99.34	-97.47
24	PUINAHUA	2						2			3	4	0.10	99.44	33.33
25	INDIANA	2		1	1						10	4	0.10	99.54	-60.00
26	BALSAPUERTO	3									17	3	0.07	99.61	-82.35
27	SOPLIN	0				1			1			2	0.05	99.66	
28	TROMPETEROS	2									2	2	0.05	99.71	0.00
29	PASTAZA	1				1					51	2	0.05	99.76	-96.08
30	SARAYACU	0				1			1		6	2	0.05	99.81	-66.67
31	EMILIO SAN MARTIN	0							1		2	1	0.02	99.83	-50.00
32	LAS AMAZONAS	0							1		5	1	0.02	99.85	-80.00
33	TORRES CAUSANA	1									2	1	0.02	99.88	-50.00
34	JEBEROS	0								1		1	0.02	99.90	
35	FERNANDO LORES	0							1		10	1	0.02	99.93	-90.00
36	YAQUERANA	0							1		2	1	0.02	99.95	-50.00
37	SANTA CRUZ	0								1	19	1	0.02	99.98	-94.74
38	TAPICHE	0			1							1	0.02	100.00	
39	MAZAN	0									5	0	0.00	100.00	-100.00
40	YAVARI	0									5	0	0.00	100.00	-100.00
41	ALTO NANAY	0									6	0	0.00	100.00	-100.00
42	PARINARI	0									1	0	0.00	100.00	-100.00
43	TENIENTE CESAR LOPEZ ROJAS	0									12	0	0.00	100.00	-100.00
44	MAQUIA	0									1	0	0.00	100.00	-100.00
45	SAQUENA	0									1	0	0.00	100.00	-100.00
Total general		2585	77	99	115	145	178	241	315	349	5050	4112	100.00		

Hasta la S.E. 44 del presente año; 38 distritos fueron afectados por Dengue, mientras que a la misma semana del 2025 fueron afectados 41 distritos.

De los 38 distritos que reportan casos, 13 muestran incremento de casos de Dengue en comparación al 2025; 9 de ellos con más del 100% de incremento. Asimismo; 24 de ellos muestran disminución.

4 distritos acumulan el 78.60% de casos de Dengue en la Región Loreto, siendo Yurimaguas la que encabeza la lista (52.6%), seguido de San Juan Bautista (11.9%). Para el 2025 a esta semana, Yurimaguas encabezaba la lista con el mayor número de casos seguido de Barranca e Iquitos.

Se notificaron 3529 casos sin signos de alarma, 560 con signos de alarma y 23 dengue graves.

Hasta la presente semana, 7 distritos no reportan casos de dengue y que el 2025 sí reportaron a la misma semana epidemiológica.

Fuente: Base Noti . CDC-MINSA. CPC- Dirección de Epidemiología 2026

NÚMERO DE CASOS DE DENGUE SEGÚN ETAPAS DE VIDA Y SEXO, REGIÓN LORETO, 2026 (S.E. 01 – 44).

ETAPA DE VIDA	TIPO DE DENGUE			TOTAL	PORCENTAJE 2026
	DENGUE CON SIGNOS DE ALARMA	DENGUE GRAVE	DENGUE SIN SIGNOS DE ALARMA		
0-11 Años (Niños)	216	10	1004	1230	29.91
12-17 Años (Adolescente)	113	2	662	777	18.90
18-29 Años (Joven)	104	4	667	775	18.85
30-59 Años (Adulto)	108	6	924	1038	25.24
60 + (Adulto Mayor)	19	1	272	292	7.10
	560	23	3529	4112	100



Según etapas de vida, los casos de Dengue hasta la SE 44 se concentran en la etapa de vida niño (29.9%) y adultos (25.2%), sumando más del 50% de casos de Dengue reportados en la presente semana. Se reportó 3 caso más de Dengue Grave con respecto a las SE 43.

Sexo	TIPO DE DENGUE			TOTAL	PORCENTAJE 2026
	DENGUE CON SIGNOS DE ALARMA	DENGUE GRAVE	DENGUE SIN SIGNOS DE ALARMA		
Femenino	284	14	1835	2133	51.87
Masculino	276	9	1694	1979	48.13
TOTAL	560	23	3529	4112	100

En cuanto a casos de Dengue por sexo, no se observa una diferencia importante de porcentaje (3.7%) entre sexos, siendo relativamente mayor los casos en mujeres, lo cual existe la probabilidad de que la trasmisión sea en la misma vivienda lo cual también está reflejado en los casos en niños.

Fuente: Base Noti . CDC-MINSA. CPC- Dirección de Epidemiología 2026

HOSPITALIZADOS POR DENGUE EN LA REGIÓN LORETO, 2026 S.E. 01 - 44

Nº	IPRESS	DENGUE CON SIGNOS DE ALARMA	DENGUE GRAVE	DENGUE SIN SIGNOS DE ALARMA	TOTAL
1	HOSPITAL DE APOYO YURIMAGUAS	142	8	31	181
2	HOSPITAL II IQUITOS	66	1	2	69
3	HOSPITAL APOYO IQUITOS	81	6		87
4	HOSPITAL I YURIMAGUAS	65	2	6	73
5	CONTAMANA	26		2	28
6	HOSPITAL REGIONAL DE LORETO	29		5	35
7	SARAMIRIZA	12		1	13
8	SAN LORENZO	8			8
9	REQUENA	3			3
10	HOSPITAL MILITAR SANTA ROSA	1		3	4
11	CARRETERA KM. 11/2	2		1	3
12	INDEPENDENCIA	2	1		3
13	CABALLO COCHA	2			2
14	CLINICA NAVAL			2	2
15	ASOCIACION CIVIL SELVA AMAZONICA	1		1	2
16	SAN JUAN DE MANI LORES		1		1
17	PAMPA HERMOSA DE YURIMAGUAS		1		1
18	HOSPITAL FAP	1			1
19	SANTO TOMAS DE YURIMAGUAS	1			1
20	CENTRO DE ATENCION PRIMARIA II SAN JUAN BAUTISTA	1			1
21	CLINICA ANA STHAEL	1			1
22	AGUA MIRO			1	1
23	MORONACOCHA	1			1
24	OREJANA			1	1
25	JUANOTO DE SARAYACU	1			1
26	LA LORA		1		1
Total general		464	21	56	541

Hasta la S.E.44; 26 establecimientos de salud reportaron un acumulado de 541 casos hospitalizados, de ellos 405 (93.3%) fueron confirmados.

En el acumulado de la presente semana, con respecto al acumulado de la semana anterior (SE 43), se notificó 41(8.2%) hospitalizados más.

El Hospital Apoyo de Yurimaguas, el Hospital Iquitos y el hospital I Yurimaguas reportan el mayor número de hospitalizados.

Los casos de Dengue con signos de alarma fueron los casos con mayor proporción de hospitalizados.



ETAPA_VIDA	DENGUE CON SIGNOS DE ALARMA	DENGUE GRAVE	DENGUE SIN SIGNOS DE ALARMA	Total general
0-11 Años (Niños)	179	10	10	199
12-17 Años (Adolescente)	92	2	11	105
18-29 Años (Joven)	93	4	20	117
30-59 Años (Adulto)	85	5	12	102
60 + (Adulto Mayor)	15	0	3	18
Total general	464	21	56	541

Hasta S.E. 44; los hospitalizados por Dengue fueron en su mayoría de la etapa de vida Niño con 199 casos y joven con 117 casos.

En la S.E. 44 se presentó 24 casos hospitalizados, 19 de ellos con signos de alarma, y 17 están como probables.

Fuente: Base Noti . CDC-MINSA. CPC- Dirección de Epidemiología 2026

Fallecidos por Dengue - Región Loreto 2026 (S.E. 01 – 44)

DISTRITO	2025	2026
YURIMAGUAS	2	2
SAN JUAN BAUTISTA	1	2
IQUITOS	2	0
BELEN	2	0
REQUENA	1	0
VARGAS GUERRA	0	1
Total general	**8**	**5**

ETAPA_VIDA	Femenino	Masculino	Total general
0-11 Años (Niños)	0	2	2
12-17 Años (Adolescente)	0	0	0
18-29 Años (Joven)	1	0	1
30-59 Años (Adulto)	1	0	1
60 + (Adulto Mayor)	1	0	1
Total general	**3**	**2**	**5**

En el presente año 2026 hasta la SE 44; se reportó 5 fallecidos por dengue, uno más que la Semana anterior.

A la misma fecha, en el 2025 se notificó 8 fallecidos por esta enfermedad.

De los 4 fallecidos notificados, todos se confirmaron por laboratorio.

Los fallecidos provienen de 3 distritos: 2 proceden de la provincia de Alto amazonas (Distritos de Yurimaguas 2); 2 de la Provincia de Maynas (distrito de San Juan 02) y 1 del distrito de Vargas Guerra.

El último fallecido se reportó en la Semana 43.

Según grupo etario los fallecidos están distribuido en todas las etapas de vida pero más en niño.

Fuente: Base Noti - CDC-MINSA. CPC- Dirección de Epidemiología 2025

MAPA DE CALOR CASOS DE DENGUE NOTIFICADOS IQUITOS CIUDAD, REGIÓN LORETO, 2026 (SE 41 - 44)

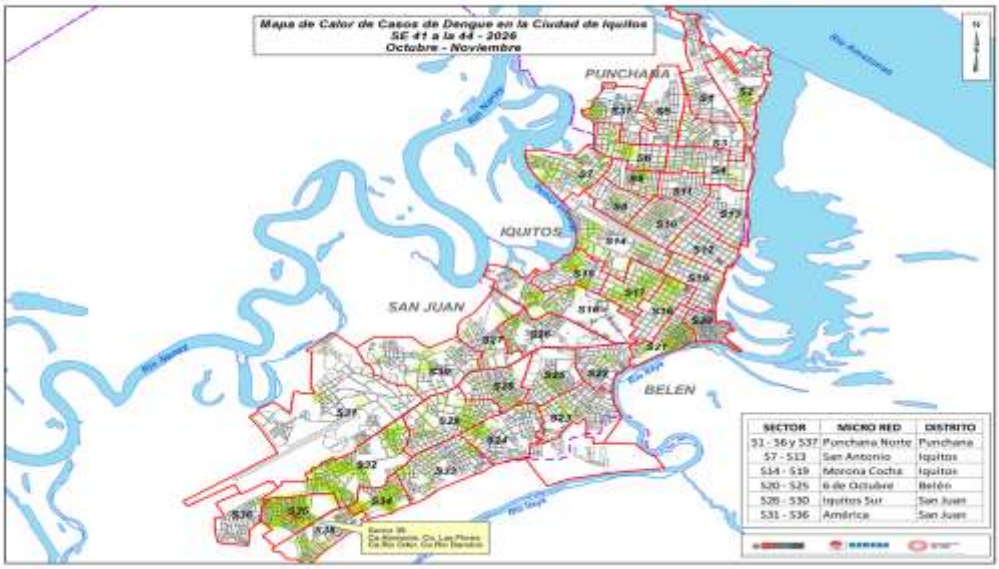

El mapa de calor con los casos de Dengue de las últimas 4 semanas en la ciudad de Iquitos, muestra que los casos en los sectores se observan dispersos, pero muestran un panorama diferente a la semana anterior. (SE 42), con una mayor presencia de casos en el distrito de San Juan Bautista e Iquitos

Se observa 1 punto de concentración de casos de dengue en el sector 35 del distrito de San Juan que es la zona del AA. HH El Terminal, esta incidencia alta se mantiene igual que las dos ultimas semanas anteriores.

El Terminal tiene antecedentes de presentar Índices aédicos por encima del 20%, lo cual influye en la aparición de casos en esa zona.

Los distritos de Belén y Punchana reporta el menor número de casos

NÚMERO DE MUESTRAS DE DENGUE E INDICE DE POSITIVIDAD (IP) POR SEMANAS EPIDEMIOLÓGICAS. SE 01 – SE 44-2026. (CORTE 07.11.2026)

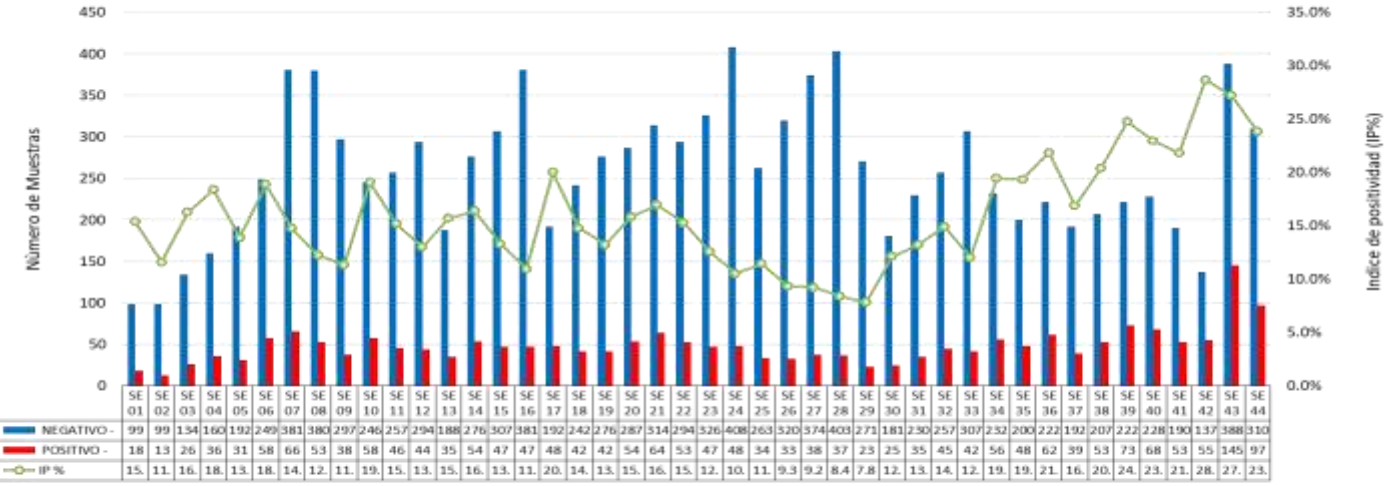

	SE 01	SE 02	SE 03	SE 04	SE 05	SE 06	SE 07	SE 08	SE 09	SE 10	SE 11	SE 12	SE 13	SE 14	SE 15	SE 16	SE 17	SE 18	SE 19	SE 20	SE 21	SE 22	SE 23	SE 24	SE 25	SE 26	SE 27	SE 28	SE 29	SE 30	SE 31	SE 32	SE 33	SE 34	SE 35	SE 36	SE 37	SE 38	SE 39	SE 40	SE 41	SE 42	SE 43	SE 44
NEGATIVO -	99	99	134	160	192	249	381	380	297	246	257	294	188	276	307	381	192	242	276	287	514	294	326	408	263	320	374	403	271	181	230	257	307	232	200	222	192	207	222	228	190	137	388	310
POSITIVO -	18	13	26	36	31	58	66	53	38	58	46	44	35	54	47	47	48	42	42	54	64	53	47	48	34	33	38	37	23	25	35	45	42	56	48	62	39	53	73	68	53	55	145	97
IP %	15.	11.	16.	18.	13.	18.	14.	12.	11.	19.	15.	13.	15.	16.	13.	11.	20.	14.	13.	15.	16.	15.	12.	10.	11.	9.3	9.2	8.4	7.8	12.	13.	14.	12.	19.	19.	21.	16.	20.	24.	23.	21.	28.	27.	23.

La curva epidemiológica evidencia una agudización masiva de la transmisión viral. Tras registrar un pico de positividad del 28.6% en la SE 42 (55 casos), la SE 43 marca un máximo en volumen con 145 casos confirmados y un Índice de Positividad (IP) del 27.2%, respaldado por un procesamiento récord de 533 muestras. Para la reciente SE 44, los datos preliminares mantienen un nivel crítico con 97 positivos y un IP del 23.8%. Este drástico incremento sostenido de casos netos y positividades mayores al 23% durante las últimas tres semanas confirma un escenario de máxima alerta epidemiológica por intensa circulación activa en la región.

Nota Metodológica: *Es importante precisar que el universo de muestras analizadas (denominador) es dinámico y varía en cada reporte semanal. Esto se debe a la incorporación retrospectiva de muestras cuya fecha de toma es anterior a la semana epidemiológica en curso, lo que ajusta las tasas y cifras absolutas conforme se actualiza la base de datos.*

RESULTADOS DENGUE POR TIPO DE PRUEBA (IgM y NS1). SE 01 - SE 44(CORTE 07.11.2026)

TIPO DE PRUEBA	NEGATIVO -	POSITIVO -	Total general	%
Virus Dengue Ac. IgM [Presencia] en Suero o Plasma por Inmunoensayo	3087	323	3410	9.47%
Virus Dengue Ag NS1 [Presencia] en Suero o Plasma por Inmunoensayo	8326	1806	10132	17.82%
Total general	**11413**	**2129**	**13542**	**15.72%**

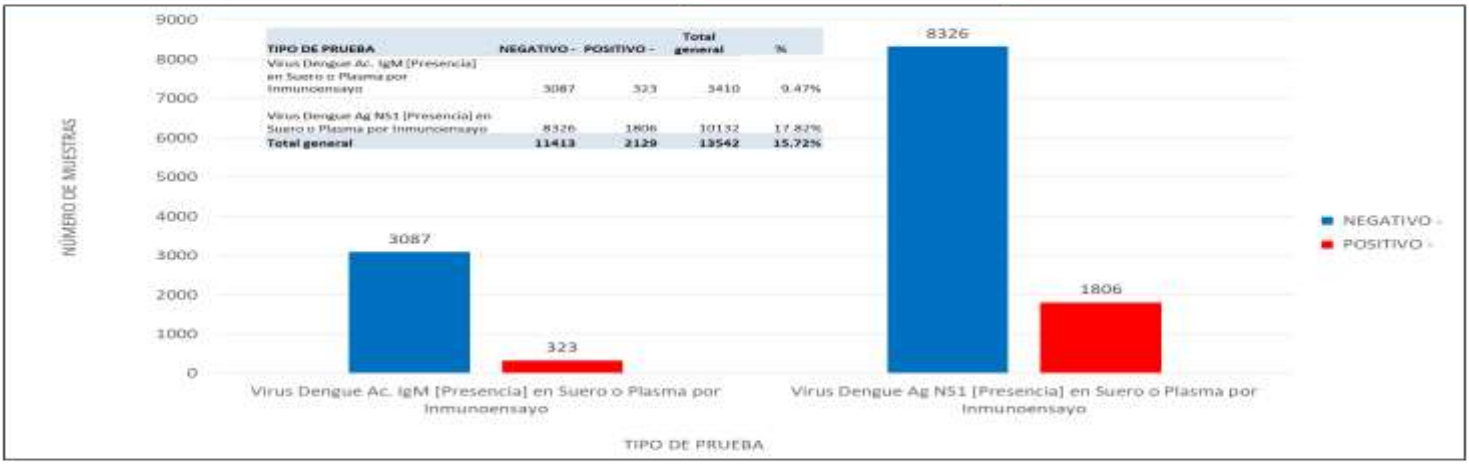

Fuente: DIRESA Loreto. CPC. Dirección de Referencia Regional de Loreto. Unidad de Virología. NetLabv.2

La mayor cantidad de pruebas procesadas y de resultados positivos correspondió a NS1. Esto indica predominio de casos detectados en fase aguda de la infección.

RESULTADOS POSITIVOS DENGUE POR PROVINCIA Y TIPO DE PRUEBA. SE 01 – SE 44- 2026. (CORTE 07.11.2026)

PROVINCIA	IgM	NS1	% IgM	% NS1	Total /POSITIVOS
ALTO AMAZONAS	62	1039	5.63%	94.37%	1101
DATEM DEL MARAÑON	12	28	30.00%	70.00%	40
LORETO	6	36	14.29%	85.71%	42
MARISCAL RAMON CASTILLA	24	55	30.38%	69.62%	79
MAYNAS	209	489	29.94%	70.06%	698
PUTUMAYO		1	0.00%	100.00%	1
REQUENA	5	28	15.15%	84.85%	33
UCAYALI	**5**	**130**	**0.25%**	**6.52%**	**1994**

Fuente: DIRESA Loreto: CPC. Dirección de Referencia Regional de Loreto. Unidad de Virología. NetLabv.2

La distribución geográfica acumulada consolida a Alto Amazonas como el principal foco epidemiológico al superar la barrera de los mil contagios (1005 casos, 94.33% NS1), seguido por Maynas con 603 notificaciones (68.99% NS1). Las jurisdicciones restantes mantienen una incidencia marcadamente menor, lideradas por Mariscal Ramón Castilla (71) y Ucayali (71 diagnósticos parciales), seguidas de Datem del Marañón (40), Loreto (39), Requena (15) y Putumayo (1). A nivel general, la confirmación temprana mediante antígeno NS1 continúa dominando ampliamente la vigilancia epidemiológica en la región.

NÚMERO DE MUESTRAS DE DENGUE E INDICE DE POSITIVIDAD (IP) POR MICRORED Y EESS. SE 44-2026. (CORTE 07.11.2026)

SE	Micro RED	Establecimiento de Origen	NEGATIVO -	POSITIVO -	Total general	IP
44	BELEN	00000023 - C.S. I-3 9 DE OCTUBRE	8		8	
		00000024 - CENTRO DE SALUD CARDOZO	1		1	
		00000051 - CENTRO DE SALUD 6 DE OCTUBRE	9		9	
	CONTAMANA	00000162 - HOSPITAL II-I CONTAMANA	17	18	35	
		00000185 - CENTRO DE SALUD I-3 ORELLANA		1	1	
	IQUITOS NORTE	00000007 - CENTRO DE SALUD MORONACOCHA	31	5	36	
	IQUITOS SUR	00000025 - CENTRO DE SALUD SAN JUAN DE MIRAFLORES	16	2	18	
		00000026 - PUESTO DE SALUD PROGRESO DE SAN JUAN BAUTISTA	1	1	2	
		00000027 - CENTRO DE SALUD AMERICA DE SAN JUAN BAUTISTA	23	2	25	
		00000028 - PUESTO DE SALUD RUMOCOCHA	5		5	
		00000029 - CENTRO DE SALUD SANTA CLARA DE NANAY	5		5	
		00000030 - PUESTO DE SALUD SANTO TOMAS DE SAN JUAN DE BAUTISTA	2		2	
		00000032 - PUESTO DE SALUD QUISTOCOCHA	5	1	6	
		00006693 - PUESTO DE SALUD MODELO	3		3	
		00006794 - PUESTO DE SALUD LOS DELFINES	2	1	3	
	LAGUNAS	00000193 - C.S. I-3 LAGUNAS	14	3	17	
	MAZAN	00000064 - IPRESS I-3 MAZAN	2	1	3	
	NO PERTENECE A NINGUNA MICRORED	00000001 - HOSPITAL IQUITOS "CESAR GARAYAR GARCIA"	44	10	54	
		00000210 - HOSPITAL SANTA GEMA DE YURIMAGUAS	11	9	20	
		00011369 - POLICLINICO P.N.P. IQUITOS	2		2	
		00011405 - CENTRO DE SALUD CAP II REQUENA	9	5	14	
		00011409 - HOSPITAL III IQUITOS	22	11	33	
		00014090 - LABORATORIO DE REFERENCIA REGIONAL DE LORETO	2		2	
		00020274 - ESSALUD - HOSPITAL I YURIMAGUAS	6	5	11	
		00011397 - CENTRO DE ATENCION PRIMARIA III PUNCHANA	9		9	
		00011386 - CAP II SAN JUAN BAUTISTA	4	3	7	
	PUNCHANA	00000010 - PUESTO DE SALUD 1RO. DE ENERO	4	3	7	
		00000016 - CENTRO DE SALUD BELLAVISTA NANAY	12	2	14	
		00000017 - P.S. PADRE COCHA	2		2	
	REQUENA	00000150 - C.S. I-4 REQUENA	2	1	3	
	YURIMAGUAS	00000211 - CENTRO ESPEC.MATERNO INFAN.AGUAMIRO	2	2	4	
		00000212 - PAMPA HERMOZA DE YURIMAGUAS	2		2	
		00000222 - C.S. I-3 MUNICHIS DE YURIMAGUAS	2		2	
		00000224 - C.S. I-3 LOMA	4	4	8	
		00000228 - C.S. I-3 CARRETERA KM 1.5	12	3	15	
		00000229 - P.S. I-1 AA.HH. 30 DE AGOSTO KM. 17	2	1	3	
		00007325 - P.S. NATIVIDAD	2		2	
		00007326 - P.S. I-2 INDEPENDENCIA	9	1	10	
		00028374 - P.S. I- 2 VILLA DEL PARANAPURA DE YURIMAGUAS	2	2	4	
	Total general		**310**	**97**	**407**	**23.8%**

En la SE 44 2026, se han reportado un total de 159 muestras, 37 POSITIVOS, lo que corresponde a un IP general del 23.3 %.

DISTRIBUCIÓN TEMPORAL DE LOS SEROTIPOS DEL VIRUS DENGUE EN LA REGIÓN LORETO SE01 – SE41.2026 (CORTE: 17/10/2026)



Datos acumulados 2026:

SE41

DENV-1	DENV-2	DENV-3
0.76%	2.04%	97.20%

SE40

DENV-1	DENV-2	DENV-3
0.78%	2.07%	97.15%



Hasta la semana epidemiológicas SE41 del 2026 se evidencia una marcada predominancia del serotipo DENV-3 **(97.20%)** representando la mayor proporción. La circulación de este serotipo es continua, con un incremento progresivo desde las primeras semanas del año y un pico máximo de 41 casos en la SE24. En contraste, los serotipos DENV-1 **(0.76%)** y DENV-2 **(2.04%)** presentan una circulación esporádica. La distribución temporal comparativa desde SE01 a la SE41 correspondientes a los años 2025 y 2026 muestra diferencias significativas en relación con la dinámica de los serotipos predominantes en la región Loreto, observándose una disminución marcada en el año 2026. FUENTE: INS, NetLab V.02, LRRL-LORETO, Unidad de Biología Molecular

DISTRIBUCIÓN GEOGRÁFICA DE LOS SEROTIPOS DEL VIRUS DENGUE EN LAS PROVINCIAS DE LA REGIÓN LORETO. SE01 – SE41 DEL 2026 (CORTE: 17/10/2026)

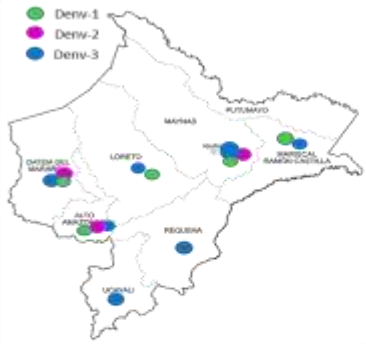

Distribución por distritos SE01 – SE41 del 2026

Provincia	Distrito	Negativo	Serotipo 1	Serotipo 2	Serotipo 3	Total general
ALTO AMAZONAS	LAGUNAS	11	0	0	29	40
	YURIMAGUAS	47	1	1	525	574
DATEM DEL MARAÑON	BARRANCA	1	0	1	7	9
	MANSERICHE	0	1	1	3	5
LORETO	NAUTA	1	2	0	15	18
MARISCAL RAMON CASTILLA	RAMON CASTILLA	1	1	0	10	12
MAYNAS	BELEN	294	0	3	20	317
	IQUITOS	10	0	1	31	42
	NAPO	0	0	0	1	1
	PUNCHANA	34	0	4	28	66
	SAN JUAN BAUTISTA	21	1	5	69	96
PUTUMAYO	PUTUMAYO	1	0	0	0	1
REQUENA	JENARO HERRERA	0	0	0	1	1
	REQUENA	1	0	0	2	3
UCAYALI	CONTAMANA	2	0	0	7	9
	VARGAS GUERRA	1	0	0	16	17
Total general		425	6	16	764	1111

Distribución por Establecimiento notificante SE38 – SE41 del 2026

Semana Epi.	Establecimiento	Negativo	Serotipo 3	Total general
SE38	HOSPITAL REGIONAL DE LORETO "FELIPE SANTIAGO ARRIOLA IGLESIAS"	1	0	1
	CENTRO DE SALUD MORONACOCHA	0	1	1
	CENTRO DE SALUD SAN JUAN DE MIRAFLORES	0	1	1
	CENTRO DE SALUD AMERICA DE SAN JUAN BAUTISTA	0	1	1
	CENTRO DE SALUD 6 DE OCTUBRE	9	2	11
	C.S. I-3 LAGUNAS	1	2	3
	HOSPITAL SANTA GEMA DE YURIMAGUAS	1	5	6
	PAMPA HERMOZA DE YURIMAGUAS	0	1	1
	CENTRO DE SALUD ACLAS BELEN DE VILLA BELEN	3	0	3
	PUESTO DE SALUD MODELO	0	1	1
	ESSALUD - HOSPITAL I YURIMAGUAS	0	1	1
SE39	HOSPITAL REGIONAL DE LORETO "FELIPE SANTIAGO ARRIOLA IGLESIAS"	2	0	2
	CENTRO DE SALUD 6 DE OCTUBRE	7	0	7
	C.S. I-3 LAGUNAS	1	0	1
	HOSPITAL SANTA GEMA DE YURIMAGUAS	0	4	4
	CENTRO ESPEC.MATERNO INFAN.AGUAMIRO	0	1	1
	PAMPA HERMOZA DE YURIMAGUAS	0	1	1
	P.S. I-1 JEBERILLOS	0	1	1
	C.S. I-3 CARRETERA KM 1.5	0	1	1
	CENTRO DE SALUD ACLAS BELEN DE VILLA BELEN	1	0	1
	P.S. NATIVIDAD	0	1	1
	P.S. I-2 INDEPENDENCIA	0	1	1
SE40	HOSPITAL REGIONAL DE LORETO "FELIPE SANTIAGO ARRIOLA IGLESIAS"	0	1	1
	CENTRO DE SALUD 6 DE OCTUBRE	3	2	5
	CENTRO DE SALUD ACLAS BELEN DE VILLA BELEN	2	0	2
SE41	HOSPITAL REGIONAL DE LORETO "FELIPE SANTIAGO ARRIOLA IGLESIAS"	2	0	2
	CENTRO DE SALUD 6 DE OCTUBRE	6	0	6
	CENTRO DE SALUD ACLAS BELEN DE VILLA BELEN	2	1	3
Total general		41	29	70

Para el año 2026, siete de las ocho provincias registran presencia del virus del dengue. Tres provincias (Datem del Marañón, Maynas y Alto Amazonas) presentan circulación de los serotipos **DENV-1, DENV-2 y DENV-3**; las provincias de Loreto y M.R.Castilla reportan **DENV-1 y DENV-3**; dos provincias (Requena y Ucayali) registran **DENV-3,** mientras que en la provincia de Putumayo no se reporta casos

En relación con los establecimientos notificantes de casos positivos, estos corresponden a tres **(03)** hospitales y trece **(13)** establecimientos de atención primarias entre las SE38 a la SE41 2026.

FUENTE: INS, NetLab V.02, LRRL-LORETO, Unidad de Biología Molecular

VIGILANCIA DE SEROTIPOS DEL DENGUE EN ZONAS FRONTERIZAS DE LA REGIÓN LORETO. SE01 – SE38 DEL 2026 (actualizado al 16/10/2026)

País	Año	Serotipo
Perú	2025	DENV 1,2,3
	2026	DENV 1,2,3
Ecuador	2025	DENV 1,2,3
	2026	DENV 2,3
Colombia	2025	DENV 1,2,3,4
Brasil	2025	DENV 1,2,3,4
	2026	DENV 1,2,3,4

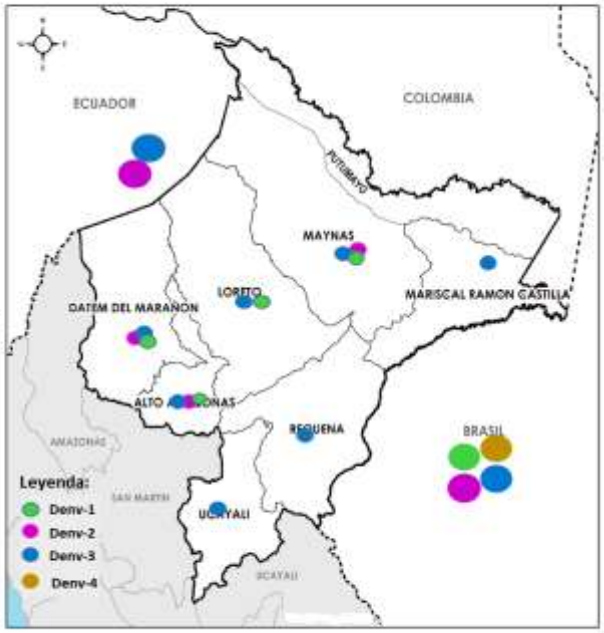

En el año 2025: en las zonas fronterizas de la región Loreto, dos países registraron la presencia de los cuatro (4) serotipos del virus dengue: Brasil y Colombia. Por su parte, Ecuador y Perú reportaron tres (3) serotipos correspondientes a DENV-1, DENV-2 y DENV-3.

Para el año 2026, Brasil reportó la presencia de los serotipos DENV-1, DENV-2, DENV-3 y DENV-4, mientras que Ecuador notificó los serotipos DENV-2 y DENV-3.

A la semana epidemiológica (SE) 38 del 2026, se reportan en la Región de las Américas un total de 1,782,016 casos sospechosos de dengue (incidencia acumulada de 273 casos por 100,000 hab.). Esta cifra representa una disminución de 55% en comparación con el mismo periodo del 2025 y 62% con respecto al promedio de los últimos 5años.

En el caso de Perú, en las provincias fronterizas no se notificaron casos positivos para la identificación de serotipos del virus del dengue.

FUENTES: INS, NetLab V.02, LRRL-LORETO, Unidad de Biología Molecular, Plataforma de información en Salud (PLISA) de la OPS (https://www.paho.org/es/documentos/situacion-epidemiologica-dengue-americas-semana-epidemiologica-38-2026)

DIAGNÓSTICO DIFERENCIADO: MAYARO y OROPUCHE (CORTE 07.11.2026.) SE 01 - SE 44 2026

Oropouche

SE	NEGATIVO	POSITIVO	Total general
2025	2		2
2026	716	2	718
Trim.1	169	1	170
Trim.2	280		280
Trim.3	249	1	250
Trim.4	18		18
Oct	18		18
ELISA IGM OROPUCHE	10		10
RT-PCR OROPOUCHE	8		8
Total general	718	2	720

SE	Establecimiento	POSITIVO
SE 10	HOSPITAL REGIONAL DE LORETO	1
	ELISA IGM OROPUCHE	1
SE 29	HOSPITAL III IQUITOS	1
		2

- Desde la SE 01 hasta la SE 44 2026 se publica los resultados Negativos (639) y 2 positivo para el diagnostico diferencial por oropouche.

Mayaro

SE	NEGATIVO	Total general
2025	3	3
2026	711	711
Trim.1	170	170
Trim.2	273	273
Trim.3	250	250
Jul	98	98
Ago	88	88
Elisa IgM Mayaro	49	49
RT-PCR en Tiempo Real Mayaro	39	39
Set	64	64
Elisa IgM Mayaro	43	43
RT-PCR en Tiempo Real Mayaro	21	21
Trim.4	18	18
Oct	18	18
Elisa IgM Mayaro	10	10
RT-PCR en Tiempo Real Mayaro	8	8
Total general	714	714

- Desde la SE 01 hasta la SE 44 2026 Según los resultados publicados por el INS en el marco de la vigilancia y el diagnóstico diferencial, para Mayaro se registran 714 resultados negativos.

Las pruebas **serológicas (IgM)** y **moleculares (PCR)** para Oropouche y mayaro son procesadas por el **INS**.

Fuente: NetLabs 1, (MAYARO, OROPUCHE)

DIAGNÓSTICO DIFERENCIADO: ZIKA y CHIKUNGUNYA (CORTE 07.11.2026.) SE 01 - SE 44 2026

SE	INDETERMINADO -	Negativo -	POSITIVO -	Total general
2025		744		744
2026	17	3122	26	3165
Trim.1		615		615
Trim.2	7	1172	5	1184
Trim.3	7	1010	17	1034
Trim.4	3	325	4	332
Oct	3	271	4	278
Nov		54		54
Presencia de ARN de Virus Zika por RT-PCR tiempo real		27		27
Virus Chikungunya ARN [Presencia] en suero o plasma por RT-PCR en tiempo Real		27		27
Total general	17	3866	26	3909

- Se confirman 26 casos positivos de Chikungunya del año mediante la prueba ELISA IgM (provincia Alto Amazonas), registrándose además 17 resultados indeterminados. Por su parte, el tamizaje molecular (RT-PCR) para Zika y Chikungunya se mantiene completamente negativo en ambas semanas.

- Hasta la SE 44 2026, no se tiene reporte positivo para fiebre amarilla

5TA INTERVENCIÓN DEL TRATAMIENTO FOCAL EN LOS 39 SECTORES DE LA CIUDAD DE IQUITOS (21 de Setiembre al 09 de Noviembre del 2026)

Se viene realizando la 5ta intervención del control larvario en los cuatro distritos de la ciudad de Iquitos, teniendo como cobertura de Campo en el distrito de Punchana de 68.4%, Iquitos con 72.5%, Belén con 77.1%, San Juan con 71%. Con una cobertura de avance de 58% como ciudad de Iquitos. Se logró inspeccionar 67264 viviendas de un total 93471 visitadas.

IPRESS	SECTOR	FECHA	META programada	% AVANCE	CASAS							COBERTURA CAMPO				TOTAL Viviendas Positivas	TOTAL Recipientes Positivos	IIL
					Inspeccionadas	Tratadas	Cerradas	Deshabitadas	Renuentes	Total	N° Residentes	% Insp	%Cerr.	%Desh.	%Ren.			
PUNCHANA	1 al 6 y 37	21/09-08/11/2026	22668	63.3%	14357	4606	5243	1005	397	21002	47550	68.4	25.0	4.8	1.9	2158	3757	15.0
IQUITOS	7 al 19	21/09-07/11/2026	36358	56.0%	20354	10007	5604	1341	798	28092	71017	72.5	19.9	4.8	2.8	3259	5390	16.0
BELÉN	20 al 25 y 23A	21/09-08/11/2026	21070	61.9%	13042	4842	2768	907	199	16816	43875	77.1	16.4	5.4	1.2	1948	3326	14.9
SAN JUAN	26 al 36 y 38	21/09-09/11/2026	35778	54.5%	19511	6615	5585	1887	478	27461	62264	71.0	20.3	6.9	1.7	3140	5326	16.1
TOTAL CIUDAD	1 al 38 y 23A	21/09 - 09/11/2026	115874	58.0%	67264	26070	19200	5140	1867	93471	224706	72.0	20.5	5.5	2.0	10505	17799	15.6

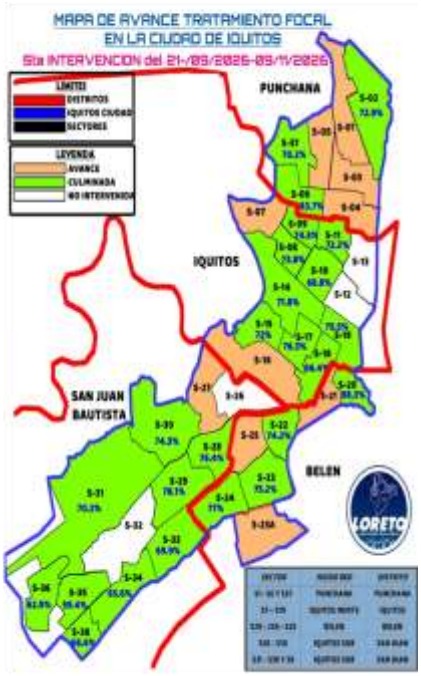

Fuente: Unidad de Vigilancia Entomológica y Control de Vectores – DIRESA LORETO

AVANCE DE LA 5TA. INTERVENCION DE TRATAMIENTO FOCAL EN LAS LOCALIDADES PERI URBANAS DE LA CIUDAD DE IQUITOS (21 de Set. al 07 de Nov. del 2026)

Se viene realizando la 5ta. Intervención del control larvario en 6 localidades de Peri urbanas de la ciudad de Iquitos, teniendo coberturas en Santo Tomás de Punchana con 67.6%, Santa Clara de 68.2%, Rumococha con 60.7%, Santo Tomás con 69.2%, Quistococha con 61.4%, los Delfines con 71.5%, Peña Negra con 62.0% y Varillal con 65.8%.



PROVINCIA	DISTRITO	IPRESS	SECTOR/LOCALID.	FECHA	INTERVENCION	META	%AVANCE	VIVIENDAS					N° de Habitantes	COBERTURA CAMPO				TOTAL Viviendas Positivas	TOTAL Recipientes Positivos	Situación Intervención
								Inspeccionadas	Tratadas	Cerradas	Deshabitadas	Renuentes	Total		N Insp	%Cober.	%Desh.	%Renu.			
MAYNAS	PUNCHANA	SANTO TOMÁS	SANTO TOMAS	6/11/2026	V	697	69.8%	347	60	133	27	6	513	419	67.6	28.9	8.3	1.2	92	70	CULMINADO
	SAN JUAN	SANTA CLARA	SANTA CLARA	21/09/26 AL 10/2026	V	2.668	72.7%	1799	669	968	219	81	2633	1681	68.2	21.6	8.3	1.9	271	183	CULMINADO
		RUMOCOCHA	RUMOCOCHA	23/10 AL 11/2026	V	1.280	66.3%	849	382	374	128	47	1380	833	60.7	28.7	9.2	3.4	146	233	CULMINADO
		SANTO TOMAS	SANTO TOMAS	21/09 AL 10/2026	V	4900	61.9%	2193	604	792	153	33	3131	2148	68.2	28.8	4.9	1.1	307	523	AVANCE
		QUISTOCOCHA	QUISTOCOCHA	21/09 AL 11/2026	V	6830	67.8%	4623	1239	2077	746	86	7827	10493	61.4	27.6	9.9	1.1	788	1937	AVANCE
		LOS DELFINES	LOS DELFINES	21/09 AL 10/2026	V	5410	71.7%	2843	468	683	480	42	3967	4028	71.7	16.6	13.7	1.2	347	880	CULMINADO
		PEÑA NEGRA	PEÑA NEGRA	20/10 AL 11/2026	V	2322	68.4%	1124	277	337	324	27	1812	1436	62.0	18.6	17.9	1.5	288	668	CULMINADO
		VARILLAL	VARILLAL	3/11/2026	V	1.863	23.3%	433	179	122	83	21	695	1075	65.8	18.6	12.4	3.2	196	374	AVANCE
TOTAL GENERAL						25221	58.4%	15687	3995	4691	2160	366	26539	28749	65.2	23.1	10.2	1.4	2395	4686	

MAPA DE RIESGO SEGÚN T.I.A. DE MALARIA, EN DISTRITOS DE LA REGIÓN LORETO, AÑOS 2025 – 2026 (S.E. 01 - 44)

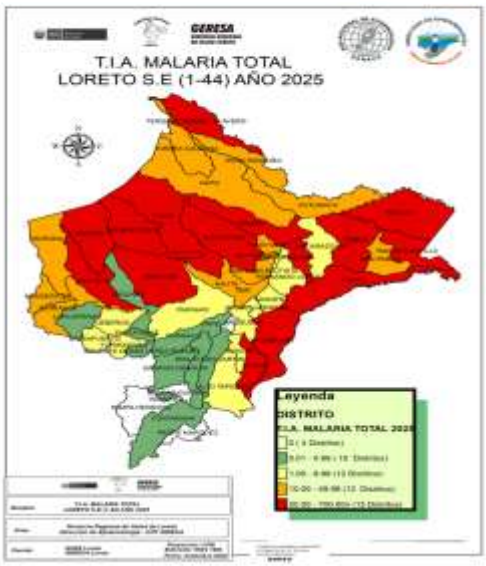

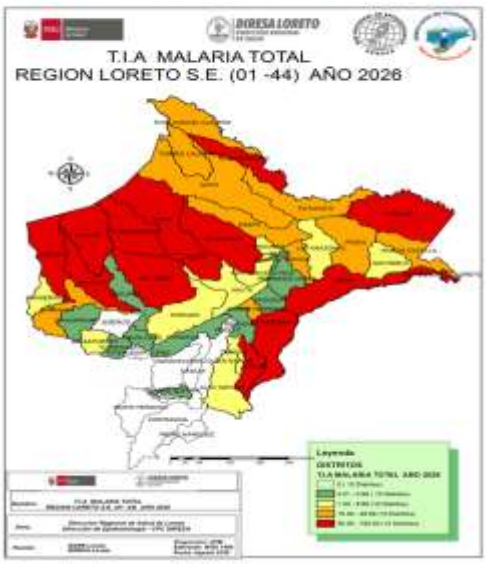

La T.I.A. de Malaria en el 2026 muestra que hasta la S.E. 44; 44 distritos están en riesgo de transmisión de malaria, 22 de ellos califican como: **Muy alto (12) y alto riesgo (10).**

El mayor número de distritos de **Muy alto riesgo** se ubican en las provincias de Datem del Marañón, Loreto, Yavarí, Putumayo y Requena (Yaquerana), esto debido principalmente a la accesibilidad de las comunidades a las IPRESS en estos distritos.

Este año, en comparación con el 2025, en la misma semana epidemiológica, se notificó 5 distrito menos de riesgo de malaria (44/49) y los distritos de alto y muy alto Riesgo se ubican en las mismas provincias.

Fuente: Base Notl . CDC-MINSA. CPC- Dirección de Epidemiología 2026

CASOS DE MALARIA POR DISTRITOS EN LA REGIÓN LORETO, 2026 (S.E. 01 – 44)

N°	DISTRITOS	SEMANA EPIDEMIOLOGICA									2025 Total	2026 Total	Porcentaje 2026	Porcentaje acumulado 2026	VARIACION %
		1-36	37	38	39	40	41	42	43	44					
1	ANDOAS	3891	50	52	67	71	88	123	48	23	4685	4385	23.09%	23.09%	-6.40
2	PASTAZA	3408	89	98	58	77	81	51	55	27	3985	6718	14.44%	37.53%	50.07
3	TROMPETEROS	2090	28	19	20	11	14	24	18	1	2867	2234	11.76%	49.29%	-20.41
4	URARINAS	3017	9	9	12	15	18	15	19	6	2336	1120	5.90%	55.09%	-52.05
5	NAUTA	970	13	8	10	11	8	7	4	4	2099	1050	5.53%	60.61%	-50.00
6	YAQUERANA	834	10	9	7	6	15	18	20	7	1269	1026	5.40%	65.01%	-19.15
7	TIGRE	862	5	7	8	7	4	2	3	5	2205	899	4.73%	70.65%	-59.23
8	RAMON CASTILLA	982	17	4	7	10	8	12	8	2	1803	816	4.29%	74.89%	-54.72
9	NAPO	870	27	19	16	21	15	20	17	4	751	801	4.17%	77.07%	19.71
10	PEBAS	699	4	5	4	7	3				1380	514	2.71%	79.77%	-62.75
11	YAGUAS	292	26	25	14	13	8	15	3	1	480	507	2.67%	82.44%	17.91
12	ALTO NANAY	611	7	10	13	11	10	6	6	11	1817	926	2.66%	85.10%	-49.06
13	BARRANCA	569	4	7	6	8	2	2	5	1	326	404	2.13%	87.23%	23.93
14	SAN JUAN BAUTISTA	262	2	2	7	6	3	10	4	2	1472	299	2.10%	89.33%	-79.69
15	MORONA	228	1	11	14	11	9	3	10	4	105	391	2.06%	91.39%	272.38
16	NAUTA	253	3	2	1	4	1		3		686	267	1.41%	92.79%	-60.96
17	MAZAN	158	6	7	5		2	1	1		623	180	0.95%	93.74%	-71.11
18	TORRES CAUSANA	80	2	3	1	1	3	3			110	101	0.53%	94.27%	-14.41
19	MANSERICHE	95	1	1	1						299	98	0.52%	94.79%	-67.22
20	INDIANA	90		1		1	1	1			802	94	0.49%	95.28%	-88.28
21	PUNCHANA	73	2	3			5	5	3	3	441	94	0.49%	95.78%	-78.68
22	SAN PABLO	84	3	1	2	2					270	92	0.48%	96.26%	-65.93
23	TENIENTE MANUEL CLAVERO	86	1		1	2		1	1		426	92	0.48%	96.75%	-78.40
24	BALSAPUERTO	74	1	2	1	3	1	3	3		45	88	0.46%	97.21%	95.56
25	ROSA PANDURO	76	1	2	2	2			1		15	84	0.44%	97.65%	460.00
26	SOPLIN	79				2	2				281	83	0.44%	98.09%	-70.46
27	PUTUMAYO	79			2		1	1			188	83	0.44%	98.53%	-55.85
28	IQUITOS	60		1	2	2	7	1		3	517	76	0.40%	98.93%	-85.30
29	LAS AMAZONAS	46		1	2			1	2		70	52	0.27%	99.20%	-25.71
30	BELEN	31				1		1			144	33	0.17%	99.37%	-77.08
31	SANTA ROSA DE LORETO	25		1								26	0.14%	99.51%	
32	JENARO HERRERA	25						1			25	24	0.13%	99.64%	-4.00
33	ALTO TAPICHE	15									11	15	0.08%	99.72%	36.36
34	PARINARI	12			1		1				25	14	0.07%	99.79%	-44.00
35	FERNANDO LORES	11									56	11	0.06%	99.85%	-80.36
36	REQUENA	8									62	8	0.04%	99.89%	-87.10
37	YURIMAGUAS	4				1					38	5	0.03%	99.92%	-86.84
38	SAQUENA	3									15	3	0.02%	99.93%	-80.00
39	CAHUAPANAS	3									2	3	0.02%	99.95%	50.00
40	LAGUNAS	2								1	4	3	0.02%	99.96%	-25.00
41	PUINAHUA	2									1	2	0.01%	99.97%	100.00
42	SANTA CRUZ	2									2	2	0.01%	99.98%	0.00
43	TAPICHE	2									1	2	0.01%	99.99%	100.00
44	VARGAS GUERRA	1										1	0.01%	100.00%	
45	SARAYACU	0									2	0	0.00%	100.00%	-100.00
46	JEBEROS	0									9	0	0.00%	100.00%	-100.00
47	EMILIO SAN MARTIN	0									5	0	0.00%	100.00%	-100.00
48	CONTAMANA	0									1	0	0.00%	100.00%	-100.00
49	TENIENTE CESAR LOPEZ ROJAS	0									1	0	0.00%	100.00%	-100.00
50	INAHUAYA	0									1	0	0.00%	100.00%	-100.00
51	MAQUIA	0									4	0	0.00%	100.00%	-100.00
Total general		17859	282	231	248	285	268	325	279	135	29768	18899	100%		

Hasta la S.E. 44 del 2026, 44 distritos reportan casos de Malaria, para el 2025 a la misma semana se notificó en 49 distrito; 5 más con respecto al presente año.

12 distritos reportan incremento de casos de malaria de los cuales 6 distritos muestran un incremento del 100% a más en comparación al 2025.

Asimismo; 31 distritos reportan menos casos que el año anterior a la misma semana.

Comparando los casos acumulados entre la semana actual y la 43; se reportaron 277(1.5%) casos más.

7 distritos no reportan casos en le presente año y que el 2025 presentaron . Asimismo 2 distritos notificaron casos y que el 2025 no reportaron.

10 distritos acumulan el 79.8% de casos de malaria en la región, Andoas concentra el 23.1% de los casos, posicionándose como el principal foco activo de transmisión.

Fuente: Base Notl Sp Dirección de Epidemiología 2026

CASOS DE MALARIA *P. vivax* POR DISTRITOS, REGIÓN LORETO 2026 (S.E. 01 – 44)

N°	DISTRITO	SEMANA EPIDEMIOLÓGICA									Total 2025	Total 2026	Porcentaje 2026	Porcentaje acumulado 2026	PORCENTAJE DE VARIACION 2025-2026
		1-36	37	38	39	40	41	42	43	44					
1	ANDOAS	2727	44	40	49	54	47	40	36	35	3100	3113	21.98%	21.98%	0.4%
2	PASTAZA	1518	17	20	11	15	17	19	16	17	1277	1782	11.98%	33.77%	39.6%
3	TROMPETEROS	1648	24	18	14	8	13	18	5	5	2000	1748	11.34%	34.91%	-12.6%
4	MAQUIA	668	12	3	9	11	6	6	6	4	1709	906	6.40%	41.30%	-47.0%
5	YAGUERANA	761	8	9	7	6	13	16	10	7	1336	852	5.58%	46.88%	-36.2%
6	ALTO NANAY	810	8	7	3	4	4	7	5	5	1201	851	5.58%	52.46%	-29.1%
7	ANDOAS	758	7	5	5	9	10	10	12	6	1205	824	5.39%	58.31%	-31.6%
8	NAPO	469	27	15	14	21	15	46	17	6	748	662	4.69%	62.60%	-11.5%
9	RAMON CASTILLA	311	17	8	7	10	8	12	8	3	1138	514	3.76%	66.31%	-54.8%
10	PEBAS	423	8	11	4	1	1	1	1	1	1232	509	3.58%	69.89%	-58.7%
11	INDIANA	357	12	18	11	16	7	12	8	1	917	441	2.89%	72.78%	-51.9%
12	BARRANCA	369	6	7	6	8	2	3	5	1	525	416	2.93%	75.71%	-20.8%
13	SAN JUAN BAUTISTA	353	2	2	0	3	3	10	4	2	1401	389	2.74%	78.45%	-72.2%
14	MORONA	323	1	11	11	9	5	7	9	4	65	379	2.67%	81.12%	483.1%
15	ALTO NANAY	365	2	3	2	2	5	6	6	10	1258	366	2.58%	83.70%	-70.9%
16	NAUTA	238	2	2	1	3	1	1	1		885	251	1.77%	85.47%	-71.6%
17	MAZAN	157	8	7	5		2	1	1		821	179	1.26%	86.73%	-78.2%
18	TORRES CAIMARA	68	2	3	1	1	3	3			148	101	0.71%	87.44%	-31.8%
19	MANSERICHE	94	1	1	1			1			297	97	0.68%	88.12%	-67.3%
20	TENIENTE MANUEL CLAVERO	88	1		1	2		1	1		423	92	0.65%	88.77%	-78.3%
21	INDIANA	89		1			1	1			800	92	0.65%	89.41%	-88.5%
22	NAPO	81	3	1	2	2					198	89	0.63%	90.04%	-55.1%
23	BALSAPUERTO	74	1	2	1	3	1	3	3		44	88	0.62%	90.66%	100.0%
24	PUNCHANA	68	2	3			5	5	3	3	439	87	0.56%	90.72%	-80.1%
25	SAN FERNANDO	75	1	2	2	2			1		175	83	0.58%	91.30%	-52.6%
26	SOPLIN	78				2	2				280	82	0.58%	91.79%	-70.7%
27	PUTUMAYO	73			2		1	1			187	78	0.55%	92.30%	-57.7%
28	TIGRE	57		1			2	1		1	535	62	0.44%	92.74%	-87.9%
29	LAS AMAZONAS	48		1	2			1	2		64	52	0.37%	93.11%	-18.8%
30	BELEN	31				1		1			148	33	0.23%	93.35%	-77.7%
31	SANTA ROSA DE LORETO	23		1								28	0.20%	93.55%	
32	ROSARIO HERRERA	23					1				25	24	0.17%	93.72%	-4.0%
33	ALTO TAPICHE	13									11	13	0.18%	93.87%	18.2%
34	FERNANDO LORES	11			1		1				22	13	0.09%	93.75%	-40.9%
35	FERNANDO LORES	10									56	10	0.09%	93.83%	-82.14
36	REQUENA	8									62	8	0.05%	93.87%	-87.10
37	YURIMAGUAS	4				1					38	5	0.03%	93.90%	-86.84
38	CAHUAPANAS	3									1	3	0.02%	93.91%	200.00
39	LAGUNAS	2								1	4	3	0.02%	93.94%	-25.00
40	PUINAHUA	2									1	2	0.01%	93.95%	100.00
41	SAQUENA	2									14	2	0.01%	93.97%	-85.71
42	TAPICHE	2									1	2	0.01%	93.98%	100.00
43	SANTA CRUZ	2									2	2	0.01%	93.99%	0.00
44	VARGAS GUERRA	1										1	0.01%	93.99%	
45	ROBERTO	0									3	0	0.00%	93.99%	-100.00
46	EMILIO SAN MARTIN	0									5	0	0.00%	93.99%	-100.00
47	PUINAHUA	0									1	0	0.00%	93.99%	-100.00
48	SARAYACU	0									1	0	0.00%	93.99%	-100.00
49	TENIENTE CESAR LOPEZ ROJAS	0									1	0	0.00%	93.99%	-100.00
50	MAQUIA	0									4	0	0.00%	93.99%	-100.00
Total general		13804	232	235	196	231	226	271	193	97	25823	21484	100%		

Fuente: Base Noti . CDC-MINSA. CPC- Dirección de Epidemiología 2026



Hasta la S.E. 44 del 2026, 44 distritos reportaron casos de Malaria Vivax. El 79.9% de casos se concentran en 11 distritos. 12 distritos reportan un incremento de casos en comparación al año 2025; asimismo, 31 distritos reportan disminución de casos con respecto al año pasado. Según el mapa de riesgo de las últimas 4 semanas se presentó 31 distritos de **riesgo** y 23 no reportan casos en las mismas semanas.

CASOS DE MALARIA *P. falciparum* POR DISTRITOS, REGIÓN LORETO, 2026 (S.E. 01 – 44)

N°	DISTRITO	SEMANA EPIDEMIOLÓGICA									Total 2025	Total 2026	Porcentaje 2026	Porcentaje acumulado 2026	PORCENTAJE DE VARIACION 2025-2026
		1-36	37	38	39	40	41	42	43	44					
1	ANDOAS	968	6	2	18	17	21	25	10	5	980	1073	30.60%	30.60%	9.5%
2	PASTAZA	865	12	8	9	4	14	13	19	10	818	963	27.46%	58.05%	17.8%
3	TROMPETEROS	463	4	1	6	3	2	11	3		720	493	14.06%	72.1%	-31.5%
4	SAMARIA	178	2	4	4	6	1	1	1		886	309	8.73%	80.8%	-65.2%
5	YAGUERANA	178	1								118	178	4.98%	85.7%	50.8%
6	ALTO NANAY	126		3	6	4	1			1	52	141	4.02%	89.8%	171.2%
7	YAVARI	122			1			1			390	124	3.54%	93.3%	-68.2%
8	YAGUAS	35	14	7	3	3	1	3			18	66	1.88%	95.2%	266.7%
9	TIGRE	67			1						380	68	1.93%	96.6%	-82.1%
10	RAMON CASTILLA	39					2				175	41	1.17%	97.7%	-76.6%
11	NAUTA	14	1			1					20	16	0.46%	98.2%	-20.0%
12	IQUITOS	5			2	2	5			2	1	14	0.40%	98.6%	1300.0%
13	MORONA	5			3	2		1	1		39	12	0.34%	98.9%	-69.2%
14	SAN JUAN BAUTISTA	8			1	1					11	10	0.28%	99.2%	-9.1%
15	PUNCHANA	7									5	7	0.20%	99.4%	40.0%
16	PEBAS	4				1					128	5	0.14%	99.5%	-96.1%
17	PUTUMAYO	4									1	4	0.11%	99.7%	300.0%
18	SAN PABLO	3									54	3	0.09%	99.7%	-94.4%
19	INDIANA	1				1					2	2	0.06%	99.8%	0.0%
20	SOPLIN	1									1	1	0.03%	99.8%	0.0%
21	FERNANDO LORES	1										1	0.03%	99.9%	
22	MAZAN	1									2	1	0.03%	99.9%	-50.0%
23	MANSERICHE	1									2	1	0.03%	99.9%	-50.0%
24	NAPO	1									3	1	0.03%	99.9%	-66.7%
25	PARINARI	1									3	1	0.03%	99.9%	-66.7%
26	SAQUENA	1									1	1	0.03%	100.0%	0.0%
27	CAHUAPANAS	0									1	0	0.00%	100.0%	-100.0%
28	CONTAMANA	0									1	0	0.00%	100.0%	-100.0%
29	BALSAPUERTO	0									1	0	0.00%	100.0%	-100.0%
30	BARRANCA	0									3	0	0.00%	100.0%	-100.0%
31	TENIENTE MANUEL CLAVERO	0									1	0	0.00%	100.0%	-100.0%
32	LAS AMAZONAS	0									6	0	0.00%	100.0%	-100.0%
33	SARAYACU	0									1	0	0.00%	100.0%	-100.0%
Total general		3193	40	26	50	45	47	54	34	18	4738	3507	100.00		

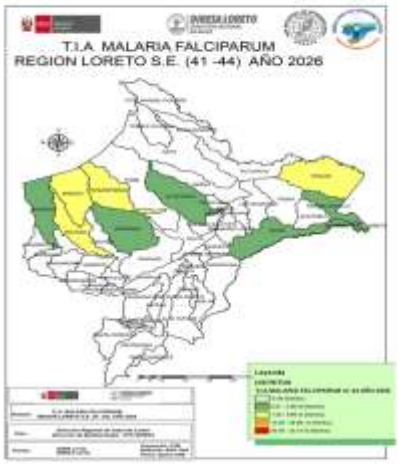

Hasta la S.E. 44 del 2026; 26 distritos reportaron casos de Malaria ***P. falciparum***, a la misma semana del 2025 se reportó 32 distritos con malaria falciparum. El 80.8% de casos se concentran en 4 distritos.
Los distritos de Andoas y Pastaza de la provincia del Datem del Marañón reportan el 58.0% de casos de malaria falciparum en la Región.
En comparación al 2025; 9 distritos reportan un incremento de casos, de los cuales 5 muestran un aumento de más del 100%; asimismo 14 distritos reportan disminución a la misma semana. Según el mapa de riesgo de las últimas 4 semanas, se notificó 10 distritos de riesgo, las cuales están entre bajo y mediano riesgo de transmisión de malaria falciparum, 44 distritos no reportan casos en el último mes.

Fuente: Base Noti . CDC-MINSA. CPC- Dirección de Epidemiología 2026

NÚMERO DE CASOS DE MALARIA SEGÚN ETAPAS DE VIDA Y SEXO, REGIÓN LORETO, 2026 (S.E. 01 – 44)

Edad	MALARIA			TOTAL	Porcentaje casos
	P. vivax	*P. falciparum*	*P. malariae*		
0-11 Años (Niños)	7728	1496		9224	48.6%
12-17 Años (Adolescente)	2081	615		2696	14.2%
18-29 Años (Joven)	2354	597	1	2952	15.5%
30-59 Años (Adulto)	2835	702	1	3538	18.6%
60 + (Adulto Mayor)	486	97		583	3.1%
TOTAL	15484	3507	2	18993	100%



Según etapas de vida, los casos de Malaria se concentran en la etapa de vida Niño (48.6%), lo cual demuestra la transmisión comunitaria, seguido de los casos de malaria en etapa de vida Adulto con el 18,6%, lo cual estaría relacionado con las actividades económicas de este grupo etario.



En cuanto a los casos de Malaria por sexo, el mayor porcentaje corresponde al sexo masculino con 54.8% del total de casos de malaria reportados en el presente año, observándose una diferencia considerable de porcentaje entre ambos sexos (9.6%), que refleja probablemente la transmisión por las actividades económica de la población masculina.

Fuente: Base Noti . CDC-MINSA. CPC- Dirección de Epidemiología 2026

HOSPITALIZADOS POR MALARIA EN LA REGIÓN LORETO, 2026 (S.E. 01 - 44)

N°	ESTABLECIMIENTOS	MALARIA *P. falciparum*	MALARIA *P. Vivax*	Total general
1	HOSPITAL APOYO IQUITOS	6	28	34
2	SAN LORENZO	15	11	26
3	HOSPITAL REGIONAL DE LORETO	6	19	25
4	HOSPITAL III IQUITOS	4	13	17
5	CLINICA NAVAL		10	10
6	HOSPITAL MILITAR SANTA ROSA	2	7	9
7	HOSPITAL DE APOYO YURIMAGUAS	1	6	7
8	REMANSO		5	5
9	HUAPAPA		4	4
10	SOPLIN VARGAS		4	4
11	SANTA MERCEDES		3	3
12	CLINCA ANA STHALL		2	2
13	SAN RAFAEL		2	2
14	AUCAYO	1	1	2
15	TAMSHIYACU		2	2
16	REQUENA		2	2
17	BUENA VISTA DEL NAPO		2	2
18	CABALLO COCHA		1	1
19	SAN ROQUE DE MAQUIA		1	1
20	BRETANA	1		1
21	EL ESTRECHO		1	1
22	ASOCIACION CIVIL SELVA AMAZONICA		1	1
23	GALLITO		1	1
24	GENARO HERRERA		1	1
25	HOSPITAL I YURIMAGUAS	1		1
26	URBINA DEL NAPO		1	1
	Total general	36	128	165



Fuente: Base Noti . CDC-MINSA. CPC- Dirección de Epidemiología 2026

- Hasta la Semana 44; se reportó 165 hospitalizados por malaria, igual número con respecto al acumulado hasta la SE 43.
- El mayor número de hospitalizados fue por *P. vivax* con 128 pacientes.
- En la SE 44 se reportó cero hospitalizado por malaria, igual que la semana anterior.
- Hospital Apoyo Iquitos y San Lorenzo reportan el mayor número de hospitalizados hasta la presente semana.

Fallecidos por Malaria en la Región Loreto, 2026 (S.E. 01 – 44)

DISTRITO	2025 MALARIA P. falciparum	2025 MALARIA P. vivax	2026 MALARIA P. falciparum	2026 MALARIA P. vivax
ANDOAS	2	1	1	0
SAN JUAN BAUTISTA	0	1	0	0
MORONA	1	0	0	0
TIGRE	0	1	0	0
URARINAS	0	0	1	0
MANSERICHE	1	0	0	0
PEBAS	0	1	0	0
Total general	4	4	2	0

ETAPA_VIDA	2025	2026	%_2026
0-11 Años (Niños)	5	1	50.0
12-17 Años (Adolescente)	0	1	50.0
18-29 Años (Joven)	0	0	0.0
30-59 Años (Adulto)	1	0	0.0
60 + (Adulto Mayor)	2	0	0.0
Total general	8	2	100

Hasta la SE-44 del 2026, se reportó 2 fallecido, por ***Plasmodium falciparum***, procedentes de la Provincia de Loreto Y Datem del Marañon. Con respecto al 2025 se reportó 8 fallecidos a la misma semana epidemiológica, 4 por ***Plasmodium vivax*** y 4 por ***Plasmodium falciparum.***

El grupo etario afectado fueron los niños de 0 – 11 años 7 y adolescente.
En el 2025 en la misma semana epidemiológica se reportó fallecidos en niños principalmente.

ESTABLECIMIENTOS	DIAGNOSTICO MALARIA P. falciparum	DIAGNOSTICO MALARIA P. vivax	Total general
SANTA SILVIA	1	0	1
KUYUNTZA DEL MANCHARI	1	0	1
Total general	2	0	2

Los establecimientos de salud donde se notificó las defunciones por malaria fueron Santa Silvia y Kuyuntza del Manchari, del distrito de Urarinas y Andoas respectivamente, el último fallecido se reporto en la SE 42.

CANAL ENDÉMICO DE LEPTOSPIROSIS LORETO, AÑOS 2025 (S.E. 1-52) - 2026 (S.E. 01 – 44)

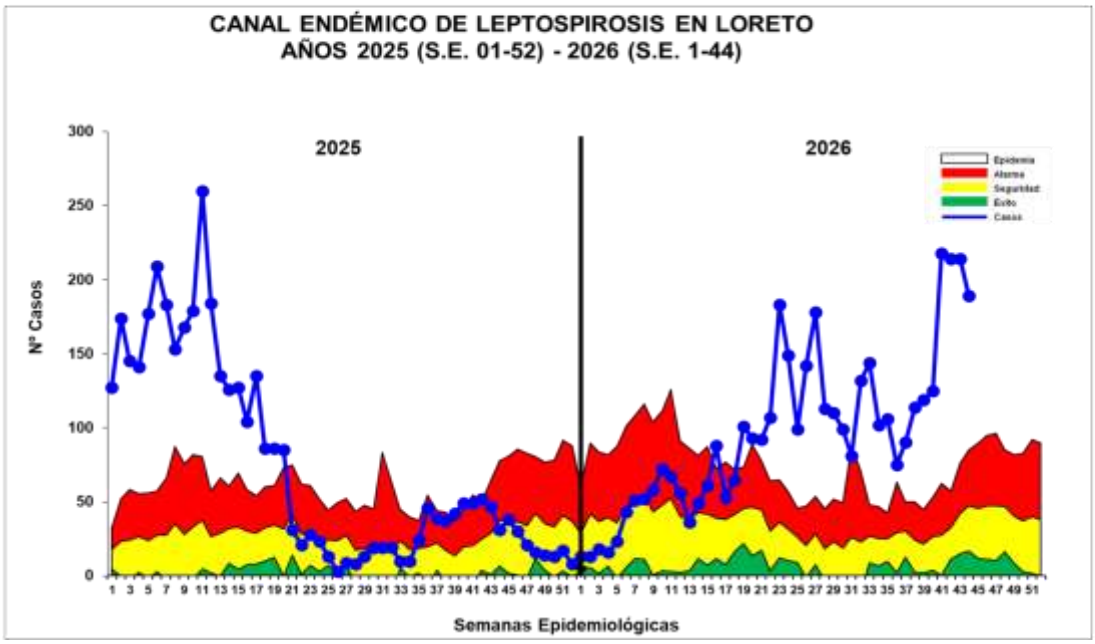

Hasta la S.E. 44 del 2026; se reportó 4223 casos acumulados de Leptospirosis, 326(8.4%) casos más que el acumulado de la semana anterior (SE 43).

El 20.3% (857) son confirmados y el 79.7% (3 366) aún permanecen como probables.

Observando el canal endémico y comparando el 2025 hasta la presenté semana la curva para el año pasado se ubicaba en zona de ALARMA, mientras que el 2026 la curva se ubica en zona de EPIDEMIA, mostrando un descenso en la última semana.

Los casos en el presente año mostro un comportamiento de menos a más alcanzando su nivel máximo en la SE 41. mientras que en el 2025 fue lo inverso alcanzando su nivel máximo en el primer trimestre.

MAPA DE RIESGO SEGÚN T.I.A. DE LEPTOSPIROSIS, EN DISTRITOS DE LA REGIÓN LORETO, 2025 – 2026 (S.E. 01 - 44)





La T.I.A. de Leptospirosis en el 2026 muestra que hasta la S.E. 44; 40 distritos están en **riesgo** de transmisión de Leptospirosis, 15 de ellos en **alto riesgo.**

El 26.0% (14) de los distritos de la Región hasta la presente semana no reportaron casos de Leptospirosis.

Los distritos de riesgo se ubican en la provincia Maynas con mayor frecuencia, seguido de Alto Amazonas y Putumayo.

El 2025 se presento 6 distrito más de alto riesgo que en el 2026 a la misma semana.

Comparando el mismo periodo de tiempo del 2025, Loreto reporta 1 distrito menos de riesgo de transmisión en el presente año.

Fuente: Base Noti . CDC-MINSA. CPC. Dirección de Epidemiología 2026

CASOS DE LEPTOSPIROSIS SEGÚN DISTRITOS, REGIÓN LORETO, 2026 (S.E. 01 - 44)

N°	DISTRITO	Semana Epidemiológica									Total 2025	Total 2026	Porcentaje 24 2026	Porcentaje acumulado 2026	VARIACION PORCENTUAL 2025-2026
		1-26	27	28	29	40	41	42	43	44					
1	SAN JUAN BAUTISTA	222	23	41	28	40	69	84	65	69	941	1097	36.79%	30.7%	↑ 54%
2	YURIMAGUAS	166	28	31	37	60	60	62	47	62	833	1166	26.36%	32.6%	↑ 201%
3	IQUITOS	290	12	18	32	35	32	38	27	34	466	445	10.34%	12.5%	↓ -7%
4	NAUTA	134	8	4	5	5	14	14	12	5	116	149	3.48%	4.2%	↑ 28%
5	LAGUNAS	238	13	11	5	10	21	17	20	19	86	279	6.09%	7.8%	↑ 225%
6	PUNCHANA	172	1	2	1	2	5	12	6	8	407	208	4.55%	5.8%	↓ -54%
7	NAUTA	48		4	4	1		4		1	173	53	1.48%	1.5%	↓ -88%
8	PUTUMAYO	56			2	3	1	1	1		90	43	1.02%	1.2%	↓ -52%
9	RAMON CASTILLA	29			1		1	4			10	35	0.83%	1.0%	↑ 250%
10	SANTA CRUZ	12		1	1						9	14	0.33%	0.4%	↑ 75%
11	JENARO HERRERA	5					2	1	2		82	11	0.26%	0.3%	↓ -87%
12	INDIANA	8		1							10	10	0.24%	0.3%	↓ 0%
13	REQUENA	7							3		32	10	0.24%	0.3%	↓ -69%
14	VARGAS GUERRA	8									6	9	0.22%	0.2%	↑ 50%
15	ALTO NANAY	8					1	1			34	8	0.19%	0.2%	↓ -76%
16	BARRANCA	7							1		3	8	0.19%	0.2%	↑ 167%
17	TENIENTE CESAR LOPEZ ROJAS	3	1	3		1					9	8	0.19%	0.2%	↓ -11%
18	BALSAPUERTO	6				1			1		28	7	0.17%	0.2%	↓ -75%
19	FERNANDO LORES	8							1		3	7	0.17%	0.2%	↑ 133%
20	NAPO	3			1				2		128	6	0.14%	0.2%	↓ -95%
21	MORONA	1			1	1	2					5	0.12%	0.1%	
22	URARINAS	5									8	5	0.12%	0.1%	↓ -44%
23	TROMPETEROS	5									10	5	0.12%	0.1%	↓ -50%
24	SAN PABLO	2	2	1								5	0.12%	0.1%	
25	LAS AMAZONAS	3						1	1		2	5	0.12%	0.1%	↑ 150%
26	CONTAMANA	5									33	5	0.12%	0.1%	↓ -85%
27	ANDOAS	2	1	1				1				5	0.12%	0.1%	
28	PEBAS	3		1					1		7	5	0.12%	0.1%	↓ -28%
29	JEBEROS	1			1			1		1	4	4	0.09%	0.1%	↑ 0%
30	PASTAZA	3									2	3	0.07%	0.1%	↑ 50%
31	MAZAN	2							1		7	3	0.07%	0.1%	↓ -57%
32	TIGRE	3									5	3	0.07%	0.1%	↓ -40%
33	YAGUAS	2									1	2	0.05%	0.1%	↑ 100%
34	EMILIO SAN MARTIN	1						1				2	0.05%	0.1%	
35	YAGUERANA	2									4	2	0.05%	0.1%	↓ -50%
36	CAHUAPANAS	1									2	1	0.02%	0.1%	↓ -50%
37	TAHUAYO	3						1			3	1	0.02%	0.1%	↓ -67%
38	MAQUIA	1									3	1	0.02%	0.1%	↓ -67%
39	PUINAHUA	1									6	1	0.02%	0.1%	↓ -83%
40	SANTA ROSA DE LORETO	1										1	0.02%	0.1%	
41	TENIENTE MANUEL CLAVERO	1									1	1	0.02%	0.1%	↑ 0%
42	SOPLIN	1									1	0	0.00%	0.0%	↓ -100%
43	ROSA PANDURO	1									12	0	0.00%	0.0%	↓ -100%
44	SHANSHONGA	1									1	0	0.00%	0.0%	↓ -100%
45	SAQUENA	1									1	0	0.00%	0.0%	↓ -100%
46	TORRES CAUSANA	1									2	0	0.00%	0.0%	↓ -100%
TOTAL		1540	90	134	119	175	249	274	224	220	3410	4373	100%		



Hasta la S.E. 44 ; 41 distritos notificaron casos de Leptospirosis, igual número de distrito en comparación al año 2025.

Según el acumulado de casos en la SE 44 en comparación con la semana anterior se notificó 326 (8.4%) casos más.

En el presente año hasta la semana 44 se notificaron 23.8% (813) casos más en comparación al 2025 en la misma semana.

El 79.0% de casos se concentran en 4 distritos, siendo San Juan y Yurimaguas los que encabezan la lista.

Comparando al 2025; 16 distritos muestran incremento de casos, 12 de ellos con 100% a más casos; asimismo, 22 distritos muestran un descenso de casos, 5 distritos no reportan casos hasta la fecha, que en el 2025 notificaron.

El mapa de riesgo según la T.I.A de las últimas 4 semanas, se notificó 4 distritos de alto riesgo de transmisión y 19 entre mediano y bajo riesgo. 31 distrito no reportan casos en las últimas 4 semanas.

No se reportaron fallecidos por Leptospirosis hasta la presente semana.

RESULTADOS DE MUESTRAS PROCESADAS EN EL LABORATORIO DE REFERENCIA REGIONAL DE LORETO, PARA DIAGNÓSTICO DE LEPTOSPIROSIS POR EL MÉTODO DE ELISA IgM, POR ESTABLECIMIENTO DE SALUD DE LA S.E. 44 – 2026.

N°	IPRESS	REACTIVO	%	INDETERMINADO	%	NO REACTIVO	%	TOTAL	% TOTAL
1	C.S. AMERICA DE SAN JUAN BAUTISTA	20	5.6	3	0.8	27	7.6	50	14.0
2	C.S. CONTAMANA	13	3.7	6	1.7	26	7.3	45	12.6
3	C.S. SAN JUAN DE MIRAFLORES	12	3.4	5	1.4	23	6.5	40	11.2
4	C.S. MORONACOCHA	8	2.2	1	0.3	22	6.2	31	8.7
5	HOSPITAL APOYO IQUITOS	7	2.0	3	0.8	17	4.8	27	7.6
6	P.S. RUMOCOCHA	7	2.0	1	0.3	11	3.1	19	5.3
7	P.S. LOS DELFINES	4	1.1	2	0.6	8	2.2	14	3.9
8	P.S. 1RO. DE ENERO	7	2.0	2	0.6	5	1.4	14	3.9
9	P.S. PROGRESO	2	0.6	2	0.6	8	2.2	12	3.4
10	ESSALUD	4	1.1	3	0.8	5	1.4	12	3.4
11	C.S. BELLAVISTA NANAY	5	1.4	2	0.6	4	1.1	11	3.1
12	C.S. JENARO HERRERA	4	1.1	0	0.0	6	1.7	10	2.8
13	P.S. MODELO	5	1.4	1	0.3	4	1.1	10	2.8
14	C.S. REQUENA	3	0.8	1	0.3	4	1.1	8	2.2
15	C.S. SANTA CLARA DE NANAY	7	2.0	0	0.0	1	0.3	8	2.2
16	C.S. 6 DE OCTUBRE	1	0.3	1	0.3	5	1.4	7	2.0
17	P.S. 8 DE MAYO	1	0.3	1	0.3	4	1.1	6	1.7
18	C.S. NAUTA	2	0.6	1	0.3	1	0.3	4	1.1
19	C.S. EL ESTRECHO	3	0.8	0	0.0	1	0.3	4	1.1
20	C.S. SAN ANTONIO	1	0.3	0	0.0	2	0.6	3	0.8
21	P.S. SAN ANTONIO - RIO ITAYA	3	0.8	0	0.0	0	0.0	3	0.8
22	P.S. QUISTOCOCHA	2	0.6	0	0.0	1	0.3	3	0.8
23	C.S. 9 DE OCTUBRE	1	0.3	1	0.3	1	0.3	3	0.8
24	HOSPITAL REGIONAL DE LORETO	1	0.3	0	0.0	2	0.6	3	0.8
25	P.S. MUNICHS - RIO ITAYA	1	0.3	0	0.0	1	0.3	2	0.6
26	LABORATORIO REFERENCIAL	1	0.3	0	0.0	0	0.0	1	0.3
27	P.S. MASUSA	1	0.3	0	0.0	0	0.0	1	0.3
28	P.S. MAZAN	0	0.0	0	0.0	1	0.3	1	0.3
29	C.S. ORELLANA	0	0.0	0	0.0	1	0.3	1	0.3
30	C.S. TUPAC AMARU	0	0.0	0	0.0	1	0.3	1	0.3
31	P.S. PADRE COCHA	0	0.0	0	0.0	1	0.3	1	0.3
32	P.S. MORALILLO	1	0.3	0	0.0	0	0.0	1	0.3
	TOTAL GENERAL	127	35.7	36	10.1	193	54.2	356	100.0

Fuente: Registro de Datos Leptospira – LRRL- 2026

- ✓ **En la S.E. 44 2026 ingresaron 356 muestras de suero, obtenidas en32 IPRESS para diagnóstico por el método de ELISA IgM para el Diagnóstico de Leptospira.**
- ✓ **El 35.7% fueron REACTIVAS y el 10.1% fueron INDETERMINADAS, las cuales fueron remitidas al INS para confirmación por el Método de Micro Aglutinación (MAT). Se observa que el 54.2% de las muestras procesadas fueron No reactivas, principalmente procedentes de la IPRESS America de San Juan Bautista (27) y de la IPRESS Contamana (26).**
- ✓ **La mayor cantidad de muestras obtenidas se registró en la IPRESS América de San Juan Bautista (50) y la IPRESS Contamana (45).**

RESULTADOS DE MUESTRAS PROCESADAS PARA DIAGNÓSTICO DE LEPTOSPIROSIS POR EL MÉTODO DE ELISA IgM, POR DISTRITOS DE LA S.E. 44 – 2026

N°	DISTRITO	REACTIVO	%	INDETERMINADO	%	NO REACTIVO	%	TOTAL	% TOTAL
1	SAN JUAN	68	19.1	15	4.2	93	26.1	176	49.4
2	IQUITOS	14	3.9	2	0.6	38	10.7	54	15.2
3	CONTAMANA	14	3.9	7	2.0	30	8.4	51	14.3
4	PUNCHANA	11	3.1	6	1.7	8	2.2	25	7.0
5	BELEN	5	1.4	3	0.8	8	2.2	16	4.5
6	JENARO HERRERA	4	1.1	0	0.0	5	1.4	9	2.5
7	REQUENA	3	0.8	1	0.3	4	1.1	8	2.2
8	NAUTA	2	0.6	2	0.6	1	0.3	5	1.4
9	PUTUMAYO	3	0.8	0	0.0	1	0.3	4	1.1
10	FERNANDO LORES	0	0.0	0	0.0	1	0.3	1	0.3
11	LAS AMAZONAS	1	0.3	0	0.0	0	0.0	1	0.3
12	NAPO	1	0.3	0	0.0	0	0.0	1	0.3
13	SAN PABLO	0	0.0	0	0.0	1	0.3	1	0.3
14	TIGRE	0	0.0	0	0.0	1	0.3	1	0.3
15	VARGAS GUERRA	0	0.0	0	0.0	1	0.3	1	0.3
16	RAMON CASTILLA	1	0.3	0	0.0	0	0.0	1	0.3
17	MAZAN	0	0.0	0	0.0	1	0.3	1	0.3
	TOTAL GENERAL	127	35.7	36	10.1	193	54.2	356	100.0

Fuente: Registro de Datos Leptospira – LRRL-2026

- ✓ **En la S.E. 44 2026 ingresaron 356 muestras de suero, obtenidas en 17 distritos de la región Loreto para diagnóstico por el método de ELISA IgM para el Diagnóstico de Leptospira.**
- ✓ **Al igual que a nivel de las IPRESS, el 35.7% fueron REACTIVAS y el 10.1% fueron INDETERMINADAS. Y aquí también se observa un importante porcentaje de los resultados de Elisa IgM para Leptospirosis que fueron NO REACTIVOS (54.2%) y éstos mayormente se registraron en los distritos de San Juan (93) e Iquitos (38).**
- ✓ **Los distritos con mayor número de muestras Reactivas fueron San Juan (68) e Iquitos y Contamana (14).**
- ✓ **La mayor cantidad de muestras obtenidas y analizadas en el Laboratorio Referencial se registran en los siguientes distritos: San Juan (176) e Iquitos (54).**

MUESTRAS PROCESADAS S.E 1 – 44 2026
DIAGNÓSTICO DE LEPTOSPIROSIS POR EL MÉTODO DE ELISA IgM (LRRL) Y MAT (INS)

RESULTADOS ELISA IgM DEL LRRL	REACTIVOS MAT INS (Serovares ≥ 1/800)	%	REACTIVOS PROBABLES MAT INS (Serovares < 1/800)	%	NO REACTIVOS MAT INS	%	TOTAL	%
REACTIVO	612	37.4	478	29.2	34	2.1	1124	68.7
INDETERMINADO	216	13.2	269	16.4	27	1.7	512	31.3
TOTAL	**828**	**50.6**	**747**	**45.7**	**61**	**3.7**	**1636**	**100.0**

Fuente: Registro de Datos Leptospira – LRRL-2025

- ✓ Hasta la S.E 44 - 2026, se observa que el total de muestras enviadas para confirmación por MAT al INS es **1636**, entre Reactivos (1124) e Indeterminados (512).
- ✓ De los 1636 muestras enviadas al INS para su confirmación con MAT: El **50.6 %** fueron reactivos a MAT (Serovares >=1/800), **45.7 %** Reactivos probables (Serovares <1/800) y **3.7 %** fueron no Reactivos al MAT.
- ✓ **De los confirmados. Reactivos a MAT 1/800:** El 37.4% muestras que habían resultado Reactivas por Elisa IgM, se confirmaron como MAT Reactivos y el 13.2% de las 512 muestras con resultados Indeterminados por Elisa IgM, Se confirmaron como MAT Reactivos.

Region Loreto. Casos Notificados de Sarampion 2026. SE 1-44

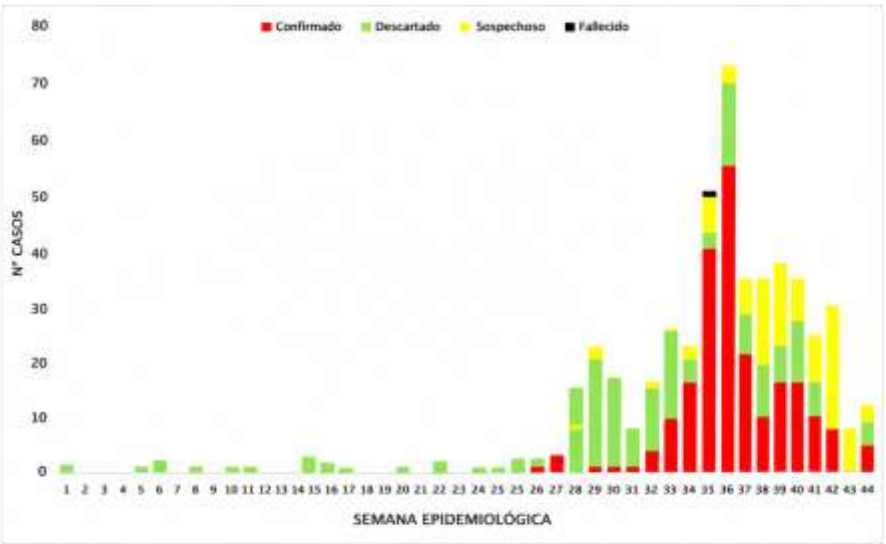

Total casos Notificados: 488

- Descartados: 155 casos = 31.8 %
- Sospechosos: 119 casos = 24.4 %
- **Confirmados: 214 casos = 43.9 %**
- Fallecidos: 01 Tasa Letalidad: 0.6%
- Tasa Hospitalizados: (24) 5%
- Pendiente de clasificación: 119 casos
  * Laboratorio: 153 casos

Estado vacunal de casos confirmados:

- Vacunado : 1 (0.5%)
- Vacunado incompleto : 1 (0.5%)
- No vacunado : 14 (6.5%)
- Ignorado : 0 (0%)
- No corresponde : 3 (1.4%)
- Sin evidencia : 5 (2.3%)

Fuente: Notiweb/OSIRIS (Corte 11 de noviembre 2026)

Región Loreto. Distribución de casos de Sarampion según distrito de Procedencia. 2026. SE 1-44

PROVINCIA	DISTRITO	TIPO_DX Confirmado	Sospechoso	Total general
MARISCAL RAMON CASTILLA	PEBAS	7	25	32
	RAMON CASTILLA	26	19	45
	SAN PABLO	102	13	115
	SANTA ROSA DE LORETO		1	1
	YAVARI	4	16	20
	Total MARISCAL RAMON C	139	74	213
MAYNAS (35 con nexo Alto Monte)	BELEN	4		4
	IQUITOS	2	3	5
	MAZAN	1		1
	PUNCHANA	23	7	30
	SAN JUAN BAUTISTA	12	9	21
	Total MAYNAS	42	19	61
ALTO AMAZONAS	YURIMAGUAS	7	1	8
LORETO	NAUTA	1		1
	TROMPETEROS	1		1
	Total LORETO	2		2
CAMANA	OCOÑA	1		1
TAMBOPATA	INAMBARI	3		3
SAN ROMAN	JULIACA	1		1
Total general		195	94	289

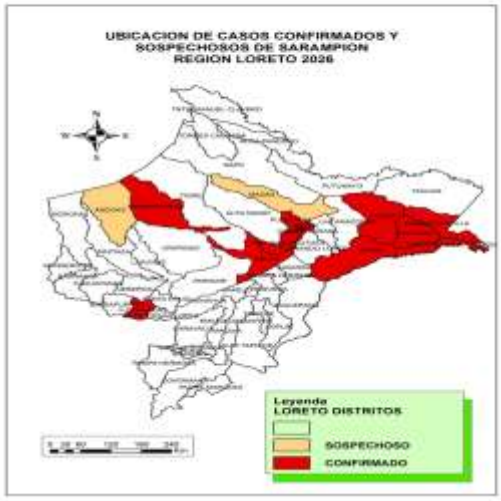

- **Autóctonos: 214 casos**
  - * Laboratorio: 153 casos (71.5%)
  - * Nexo Epidemiológico: 61 casos (28.5%)

Región Loreto. casos confirmados, por edad y sexo.



Sexo casos confirmados:

- Femenino: 107 (50%)
- Masculino: 107 (50%)

Distribución por curso de vida:

- Niño (0-11 años) : 87 (41%)
- Adolescente (12-17 años) : 37 (17.3%)
- Joven: (18-29 años) : 66 (30.9%)
- Adulto (30-59 años) : 24 (11.2%)

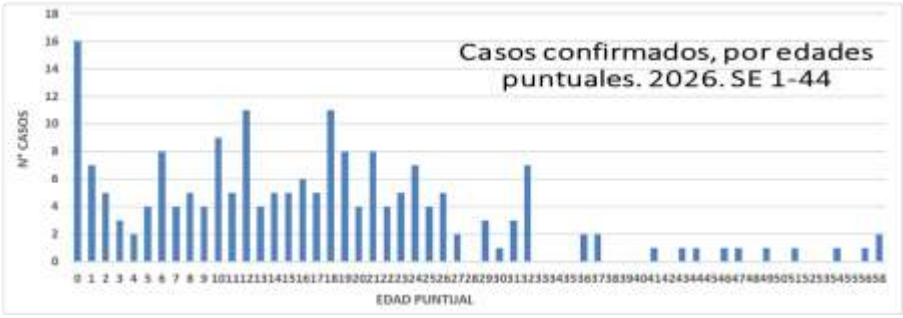

Provincia Ramón Castilla. Conglomerados de Sarampion SE 1-44. 2026.

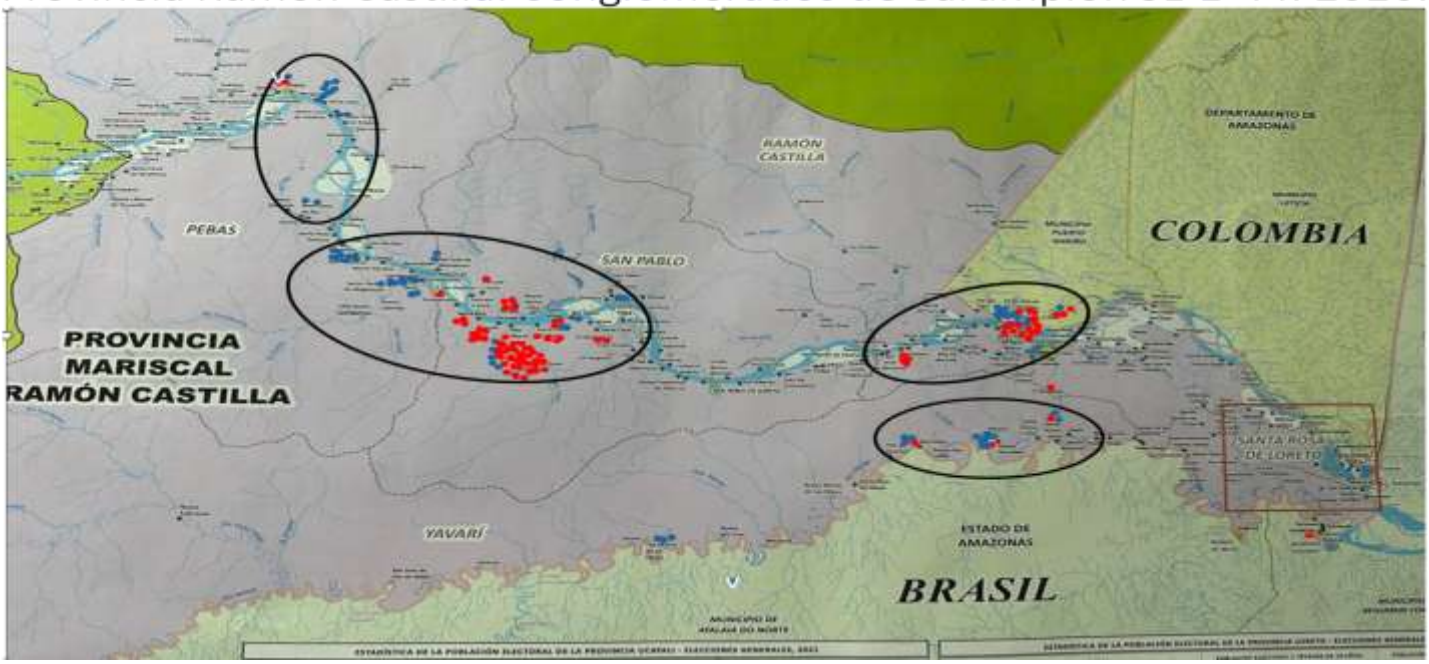

Número de Muertes Maternas según OCURRENCIAS y clasificación final (Directa, Indirecta)-Región Loreto. 2017 al 2026* (actualizado al 11 de noviembre del 2026).



Fuente: Base Noti . CDC-MINSA. CPC- Dirección de Epidemiología 2026

Del 01 de enero al 11 de noviembre 2026:
se han notificado 20 Muertes Maternas: Directas (11) e indirectas (9), ocurridas en la región Loreto. Muertes Maternas son aquellas ocurridas hasta los 42 días de culminada la gestación. Se reporto asimismo una muerte materna Incidental.

Mapa Político: Ubicación de Muertes Maternas(Directas, Indirectas) según lugar de procedencia. Región Loreto. 2025 y 2026* (actualizado al 11 de noviembre).



Fuente: Base Noti . CDC-MINSA. CPC- Dirección de Epidemiología 2026

De las 20 muertes maternas notificadas, 06 proceden de la provincia del Datem del Marañón, 04 de Ramon castilla, 02 proceden de la provincia de Alto Amazonas, 05 de Maynas, 01 de Ucayali , 01 del Putumayo y 01 Requena.

Nº	PROVINCIAS	MUERTES MATERNAS POR DISTRITOS DE	MUERTE MATERNA 2026		TOTAL POR DISTRITOS
			DIRECTA	INDIRECTA	
1	ALTO AMAZONAS (2)	YURIMAGUAS(1)	1		1
		BALSAPUERTO(1)	1		1
2	DATEM DEL MARAÑÓN(6)	CAHUAPANAS (2)	1	1	2
		MORONA(1)	1		1
		PASTAZA(2)	1	1	2
		MANSERICHE(1)		1	1
3	MAYNAS (5)	BELEN(3)		3	3
		SAN JUAN (2|)		2	2
4	REQUENA (1)	EMILIO SAN MARTIN (1)	1		1
4	PUTUMAYO (1)	PUTUMAYO (1)	1		1
5	MARISCAL RAMÓN CASTILLA (4)	RAMÓN CASTILLA(1)	1		1
		SAN PABLO(2)	1	1	2
		YAVARI(1|)	1		1
6	UCAYALI(1)	CONTAMANA(1)	1		1
TOTAL			11	9	20

Fuente: Base Noti . CDC-MINSA. CPC- Dirección de Epidemiología 2026

Número de Muertes Maternas Directas e Indirectas según momentos y clasificación final, Ocurridas en la región Loreto. 2025 (SE1-SE52)-2026 (actualizado al 11 de noviembre).

2025

Momento del Fallecimiento	Clasificación Final		Total	%
	Directas	Indirectas		
Embarazo	2	3	5	14.7
Embarazo que termina en aborto	1	1	2	5.9
Parto	3	1	4	11.8
Puerperio	13	10	23	67.6
Total	19	15	34	100.0

Fuente: Base Noti . CDC-MINSA. CPC- Dirección de Epidemiología 2026

2026

Momento del Fallecimiento	Clasisficacion Final		Total	%
	Directas	Indirectas		
Embarazo	1	4	5	25.0
Embarazo que termina en aborto	0	0	0	0
Parto	3	0	3	15.0
Puerperio	7	5	12	60.0
Total	11	9	20	100.0

Fuente: Base Noti . CDC-MINSA. CPC- Dirección de Epidemiología 2026

En el 2025: El 67.6% de las muertes maternas ocurrieron en el puerperio.

En el 2026: **El 60.0% (12 muertes maternas)** ocurrieron **durante el puerperio, el 15.0% (3** muertes maternas**) durante el parto** y **el 25%** (5 muertes maternas) **durante el embarazo.**

Porcentaje y número de Muertes Maternas Directas, Indirectas e incidentales según Etnia, ocurridas en la región Loreto-2025 y 2026* (Actualizada al 11 de noviembre).

Etnia	2025			%	2026			%
	Clasificación		Total		Clasificación		Total	
	Directas	Indirectas			Directas	Indirectas		
Mestizo	9	12	21	61.8	6	7	13	65.0
Achuar	1		1					
Kukama Kukamiria								
Shawi	2	1	3		2		2	
Awajún		1	1		1	2	3	
Shipibo Konibo	1		1		1		1	
Ticuna				38.2				35.0
Kichwas	3	1	4		1		1	
Urarinas	1		1					
Cocama Kocamilla	1		1					
Yaguas	1		1					
total	19	15	34	100	11	9	20	100.0

En el 2025: 34 muertes maternas: El 61.8% de fueron mestizos y el 38.2% pertenecen a una Etnia (indígena amazónica).

En el 2026:
El 65.0% (13) son mestizos.
El 35.0% (07) son indígenas amazónicos:
02 Shawi, distrito de Balsapuerto y Yurimaguas.
03 Awajum distrito de Cahuapanas y Manseriche .
01 Shipibo Conibo, distrito de Contamana.
01 Kichwas, distrito del Putumayo.

CASOS DE MUERTE FETAL Y NEONATAL, REGIÓN LORETO, 2026 SEMANA EPIDEMIOLÓGICA 01 – 44

Nº	CAUSA_BASICA _MUERTE	TIPO DE MUERTE			
		FETAL	%	NEONATAL	%
1	HIPOXIA INTRAUTERINA, NO ESPECIFICADA	31	28.70	1	0.99
2	FETO Y RECIÉN NACIDO AFECTADOS POR TRASTORNOS HIPERTENSIVOS DE LA MADRE	21	19.44		
3	INSUFICIENCIA RESPIRATORIA DEL RECIÉN NACIDO			18	17.82
4	MUERTE FETAL DE CAUSA NO ESPECIFICADA	11	10.19	2	1.98
5	SEPSIS BACTERIANA DEL RECIÉN NACIDO, NO ESPECIFICADA			13	12.87
6	INMATURIDAD EXTREMA			11	10.89
7	SÍNDROME DE DIFICULTAD RESPIRATORIA DEL RECIÉN NACIDO	2	1.85	8	7.92
8	ASFIXIA DEL NACIMIENTO, NO ESPECIFICADA	8	7.41	1	0.99
9	PESO EXTREMADAMENTE BAJO AL NACER	2	1.85	6	5.94
10	FETO Y RECIÉN NACIDO AFECTADOS POR RUPTURA PREMATURA DE LAS MEMBRANAS	2	1.85	5	4.95
11	ASFIXIA DEL NACIMIENTO, SEVERA	1	0.93	5	4.95
12	HIPOXIA INTRAUTERINA NOTADA POR PRIMERA VEZ ANTES DEL INICIO DEL TRABAJO DE PARTO	5	4.63	1	0.99
13	FETO Y RECIÉN NACIDO AFECTADOS POR OTRAS FORMAS DE DESPRENDIMIENTO Y DE HEMORRAGIA PLACENTARIOS	3	2.78		
14	FETO Y RECIÉN NACIDO AFECTADOS POR EMBARAZO MÚLTIPLE	3	2.78		
15	OTROS RECIÉN NACIDOS PRETÉRMINO			3	2.97
16	ANENCEFALIA	2	1.85		
17	HIPOXIA INTRAUTERINA NOTADA POR PRIMERA VEZ DURANTE EL TRABAJO DE PARTO Y EL PARTO	1	0.93	1	0.99
18	SEPSIS DEL RECIÉN NACIDO DEBIDA A OTRAS BACTERIAS			2	1.98
19	GASTROSQUISIS	1	0.93	1	0.99
20	SÍNDROME DEL RECIÉN NACIDO DE MADRE CON DIABETES GESTACIONAL	2	1.85		
21	FETO Y RECIÉN NACIDO AFECTADOS POR OTRAS COMPLICACIONES ESPECIFICADAS	2	1.85		
22	FETO Y RECIÉN NACIDO AFECTADOS POR TRAUMATISMO DE LA MADRE	2	1.85		
23	ASFIXIA DEL NACIMIENTO	1	0.93	1	0.99
24	MALFORMACIÓN CONGÉNITA DEL CORAZÓN, NO ESPECIFICADA			2	1.98
25	SÍNDROMES DE MALFORMACIONES CONGÉNITAS QUE AFECTAN PRINCIPALMENTE LA APARIENCIA FACIAL	1	0.93		
26	OTRAS APNEAS DEL RECIÉN NACIDO			1	0.99
27	NEUMONIAE NO ESPECIFICADA			1	0.99
28	ANEMIA DE LA PREMATURIDAD			1	0.99
29	TRASTORNO CARDIOVASCULAR NO ESPECIFICADO, ORIGINADO EN EL PERÍODO PERINATAL			1	0.99
30	HERNIA DIAFRAGMÁTICA CONGÉNITA			1	0.99
	Otras Causas Básicas de muerte (22)	7	6.48	15	14.85
	Total	108	100	101	100

Hasta la S.E. 44 se notificó 209 casos de muertes fetales y neonatales. 4 muerte más que la SE 43.

Se notifico más muertes fetales y neonatales.

Se reporto 52 causas básicas de fallecimientos fetales y neonatales.

La causa básica de muerte fetal con mayor frecuencia fue: Hipoxia intrauterina no especificada (28.7%) mientras que en muertes neonatales se atribuye a insuficiencia respiratoria del recién nacido (17.8%).

CASOS DE OFIDISMO NOTIFICADOS SEGÚN DISTRITOS, REGIÓN LORETO, 2026 (S.E. 01 - 44)



Nº	DISTRITO	Semana Epidemiológica									Total 2026	Porcentaje 2026	Porcentaje acumulado 2026	Fallecidos
		1-36	37	38	39	40	41	42	43	44				
1	BALSAPUERTO	23		2			1	1			27	5.25	5.25	1
2	YURIMAGUAS	23		1		0	2		2		28	5.45	10.29	
3	NAUTA	17						2	2		21	4.08	14.37	
4	RAMON CASTILLA	18				2	1				21	4.08	18.45	
5	MANSERICHE	15	1			1					21	4.08	22.52	
6	BARRANCA	16	1				1				18	3.50	26.01	
7	PEBAS	14		1		1	1	1			18	3.50	29.51	2
8	BELEN	15	1			1					17	3.30	32.82	
9	PUMA	14	1			1			1		17	3.30	36.12	
10	LORETO	14						1	1		17	3.30	39.42	
11	SAN JUAN BAUTISTA	11		1			1	1	1		16	3.11	42.52	
12	TENIENTE CESAR LOPEZ ROJAS	14			1		1				16	3.11	45.63	
13	PASTAZA	12	1			1			1	1	16	3.11	48.74	
14	INDIANA	12	2					1	1	1	16	3.11	51.84	1
15	MAZAN	14						1			15	2.91	54.76	
16	LAS AMAZONAS	10									15	2.91	57.67	
17	FERNANDO LORES	11					1		1	1	15	2.91	60.58	1
18	URARINAS	9	1	1	1			1			15	2.91	63.50	
19	TORRES CAUSANA	12		1					1		14	2.72	66.21	
20	CONTAMANA	11	1								12	2.33	68.54	
21	TROMPETEROS	9			1	1					11	2.14	70.68	
22	SAN PABLO	11									11	2.14	72.82	
23	LAGUNAS	10									10	1.94	74.76	
24	NAPO	9						1			10	1.94	76.70	
25	JEBEROS	9									9	1.75	78.45	
26	SARAYACU	9									9	1.75	80.19	
27	PUNCHANA	8									8	1.55	81.75	
28	SANTA ROSA DE LORETO	8									8	1.55	83.30	
29	SANTA CRUZ	5			1		1		1		8	1.55	84.85	
30	TIGRE	6			1		1				8	1.55	86.41	
31	PARINARI	5			1		2				8	1.55	87.96	
32	MAQUIA	6								1	7	1.36	89.32	
33	REQUENA	5							1		6	1.17	90.49	
34	TENIENTE HERRERA	6									6	1.17	91.65	
35	TROMPETEROS	5									5	0.97	92.62	
36	PACUCHAKRAYA	5									5	0.97	93.59	
37	PAMPAHUASI	3	2								5	0.97	94.56	
38	ALTO NANAY	3			1						4	0.78	95.34	
39	CAHUAPANAS	4									4	0.78	96.12	
40	IQUITOS	2								1	3	0.58	96.70	
41	YAGUAS	2						1			3	0.58	97.28	
42	TENIENTE MANUEL CLAVERO	1			1	1					3	0.58	97.86	
43	PUTUMAYO	1							1		2	0.39	98.25	
44	ROSA PANDURO	2									2	0.39	98.64	
45	VARGAS GUERRA	2									2	0.39	99.03	
46	EMILIO SAN MARTIN	1									1	0.19	99.22	
47	SAQUENA	1									1	0.19	99.42	
48	PADRE MARQUEZ	1									1	0.19	99.61	
49	SOPLIN	1									1	0.19	99.81	
50	CAPELO	1									1	0.19	100.00	
	Total general	426	12	7	8	15	13	11	15	5	515	100.00		5

Hasta la S.E. 44; 50 distritos han reportado 515 casos de ofidismo, se reporto 13 casos más que en el acumulado de la semana anterior.

Los distritos de Balsapuerto y Yurimaguas son los distritos que presenta el mayor número de accidente ofídicos.

El 80.19% de los casos se presentó en 26 distritos de los 50 que notificaron.

Hasta la presente semana se reportó 5 fallecido por ofidismo, igual número que la semana anterior (43). El último fallecido fue reportado en la semana 33.

CASOS DE TUBERCULOSIS, REGIÓN LORETO, AÑO 2026 S.E. 01 - 44

Nº	DISTRITOS	TBC ABANDONO RECUPERADO	TBC MONORRESISTE NTE	TBC MULTIRESISTENCIA EXTENSIVA	TBC POSPRIVADO S	TBC PULMONAR (CONF. BACTERIOLOGICA)	TBC PULMONAR (CONF. BACTERIOLOGICA)	TBC RELAPSO	TUBERCULOSIS EXTRAPULMONAR	Total 2026	Defunciones	Porcentaje 2026	Porcentaje acumulado 2026
1	SAN JUAN BAUTISTA	2	1			61	11		18	153	6	29.98	29.9
2	YURIMAGUAS		1			73	14	1	22	111	12	16.06	46.0
3	BELEN		1			86	18		7	108	3	16.23	51.8
4	IQUITOS	1	2	1	1	48	13		6	104	2	19.72	65.6
5	PUTUMAYO					40	10		4	58	1	7.80	73.3
6	REQUENA	1				33	6	1		39	1	6.83	77.0
7	NAUTA					19	7		1	27	1	3.80	80.5
8	RAMON CASTILLA					17	3			20	1	2.64	82.7
9	CONTAMANA					11	3			14		1.85	84.6
10	BARRANCA		1			8			5	14	1	1.58	86.1
11	MAZAN					11	1			12		1.58	87.7
12	BALSAPUERTO					6	3			9	2	1.19	88.9
13	INDIANA					7	1			8		1.06	90.0
14	ANDOAS					7				7		0.92	90.9
15	NAPO					5				5		0.66	91.6
16	SAN PABLO					3	1			4		0.53	92.1
17	TAVARI					3	1			4		0.53	92.6
18	TIGNAPETENOS					3	1			4		0.53	93.1
19	PERAS					3			1	4		0.53	93.7
20	LAGUNAS					3			1	4	1	0.53	94.2
21	MORONA					3				3		0.40	94.6
22	SARAYACU					3				3		0.40	95.0
23	PUINAHUA					3				3		0.40	95.4
24	DEBERIS					1	1		1	3		0.40	95.8
25	TENIENTE CESAR LOPEZ ROJAS					3				3	1	0.40	96.2
26	CAHUAPANAS					3	1			3		0.40	96.6
27	URARINAS					2	1			3		0.40	97.0
28	TAMI					1		1		2		0.26	97.2
29	PUTUMAYO					2				2		0.26	97.5
30	SANTA CRUZ								2	2		0.26	97.8
31	CAMPUCHO						1	1		2		0.26	98.0
32	FERNANDO LORES						2			2		0.26	98.3
33	PASTAZA					1	1			2	1	0.26	98.5
34	MANSERICHE					2				2		0.26	98.8
35	PAVAYACU					2				2		0.26	99.1
36	MARISCAL					1				1		0.13	99.2
37	ALTO TAPICHE							1		1		0.13	99.5
38	VAQUERIANA					1				1		0.13	99.5
39	SOPLIN					1				1		0.13	99.6
40	TENIENTE HERRERA					1				1		0.13	99.7
41	VARGAS GUERRA						1			1		0.13	99.9
42	YAGUAS					1				1		0.13	100.0
	Total general	4	10	1	1	512	144	3	79	758	34	100.00	



Fuente: Base Noti . CDC-MINSA. CPC- Dirección de Epidemiología 2026

42 distritos reportaron casos de tuberculosis, hasta la S.E. 44. Se notificaron 758 casos de Tuberculosis, de los casos reportados 512 son casos de tuberculosis con confirmación bacteriológica, se notificó 18 casos más en comparación al acumulado de la SE 43. Se reportó 34 fallecidos hasta la presente semana, 1 más que la semana pasada.
Los 33 fallecidos se reportaron en 12 distritos, los distritos de Yurimaguas y San Juan reportaron el mayor número de fallecidos.

CASOS DE TOS FERINA EN LA REGIÓN LORETO, 2026 (S.E. 01 – 44)

Nº	DISTRITO	Semana Epidemiológica									Total 2025	Total 2026	Porcentaje 2026	VARIACION PORCENTUAL 2025-2026
		S.Ant.	37	38	39	40	41	42	43	44				
1	URARINAS	108	1	1							139	210	36.83%	35%
2	BARRANCA	66									412	66	11.32%	-84%
3	ANDOAS	56									1359	56	9.61%	-96%
4	TIGNAPETEROS	48										48	8.24%	
5	BALSAPUERTO	44									14	44	7.55%	214%
6	SANTA CRUZ	37					1					38	6.52%	
7	PASTAZA	26										26	4.46%	
8	YURIMAGUAS	21		1				1			6	23	3.95%	283%
9	RAMON CASTILLA	13									8	13	2.23%	63%
10	MANSERICHE	13									30	13	2.23%	-57%
11	DEBERIS	10										10	1.72%	
12	NAPO	2	1	4					1		1	8	1.37%	700%
13	IQUITOS	6									12	6	1.03%	-50%
14	SANTA ROSA DE LORETO	5										5	0.86%	
15	NAVARI	5										5	0.86%	
16	NAUTA	0	2	2							1	4	0.69%	300%
17	MORONA	2									319	2	0.34%	-99%
18	BELEN	1									3	1	0.17%	-67%
19	INDIANA	0			1							1	0.17%	
20	PADRE MARQUEZ	1										1	0.17%	
21	TIGRE	1										1	0.17%	
22	SAN JUAN BAUTISTA	1									8	1	0.17%	-88%
23	PUNCHANA	1									21	1	0.17%	-95%
24	PERAS	0									2	0	0.00%	-100%
25	CAHUAPANAS	0									340	0	0.00%	-100%
26	SAN PABLO	0									5	0	0.00%	-100%
27	PASTAZA	0									321	0	0.00%	-100%
28	LAS AMAZONAS	0									1	0	0.00%	-100%
29	REQUENA	0									1	0	0.00%	-100%
Total general		427	4	8	1	0	1	1	1	0	2365	583	100%	

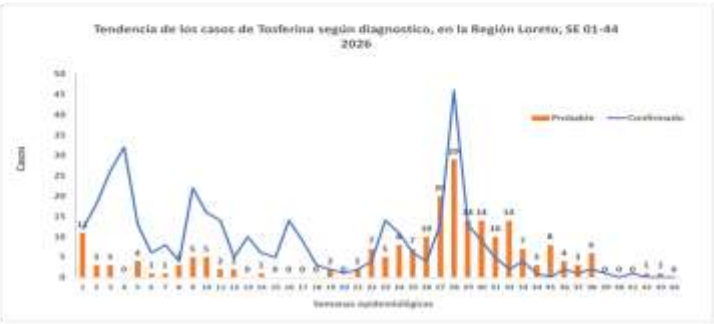

Fuente: Base Noti . CDC-MINSA. CPC- Dirección de Epidemiología 2026

- Hasta la S.E. 44; se han reportado 583 casos de Tos ferina, 1 casos menos que al acumulado de la SE 43. Se confirmaron el 62.9% (367/583) y el 37.1% (216/583) son probables a la espera de su confirmación.
- Comparando al 2025, durante el presente año se tiene una disminución del 81.8% (2 365 casos). Hasta la SE 44; 13 distritos muestran un incremento de más del 100% de casos en el acumulado.
- En la SE 44 se notificó cero casos de tosferina, 1 caso más que la semana anterior. Desde la SE 38 los casos han venido disminuyendo.
- 9 distritos reportan casos de Tosferina que durante el 2025 a la misma semana no notificaron. Hasta el corte de esta semana, 23 de los 54 distritos reportan casos de Tos ferina en la región Loreto, mientras que en el 2025 fueron 20.

CASOS DE TOS FERINA POR GRUPO DE EDAD Y SEXO, REGIÓN LORETO 2026 (S.E. 01 – 44)

Edad	TIPO DIAGNOSTICO		TOTAL	Frecuencia relativa
	Femenino	Masculino		
0-11 Años (Niños)	180	228	408	70.0%
12-17 Años (Adolescente)	36	32	68	11.7%
18-29 Años (Joven)	23	20	43	7.4%
30-59 Años (Adulto)	29	26	55	9.4%
60 + (Adulto Mayor)	7	2	9	1.5%
Total	275	308	583	100%



47.2% (275)

52.8% (308)

Según etapas de vida, el mayor porcentaje de los casos de tos ferina se han reportado en la etapa de vida Niño (70.0%), siendo los varones de esta edad los que más casos reportaron.

Se reporto 1 caso más que en el acumulado de la semana 43.

La diferencia de casos por sexos no es muy importante, pero se mostró un incremento más en varones habiendo una diferencia de 5.6% de varón a mujer.

Fuente: Base Noti . CDC-MINSA. CPC- Dirección de Epidemiología 2026

Casos de fallecidos por Tos ferina en la Región Loreto, 2026
Semana Epidemiológica 01 – 44.

DISTRITO	2025		2026	
	Confirmado	Probable	Confirmado	Probable
ANDOAS	20			
URARINAS	8		4	7
PASTAZA	9			
MORONA	3			
BALSAPUERTO			2	1
RAMON CASTILLA	1			
BELEN	1			
CAHUAPANAS	1			
PUNCHANA	1			
INDIANA			1	
BARRANCA	1			
SAN JUAN BAUTISTA	1			
LAGUNAS				1
YURIMAGUAS			1	
Total	46	0	8	9

ETAPA_VIDA	Confirmado	Probable	Total general
0-11 Años (Niños)	8	8	16
12-17 Años (Adolescente)	0	0	0
18-29 Años (Joven)	0	1	1
30-59 Años (Adulto)	0	0	0
60 + (Adulto Mayor)	0	0	0
Total general	8	9	17

Hasta el acumulado de la SE 44, se notificaron 17 fallecidos por tos ferina, de todos los fallecidos, 8 fueron confirmados y 9 se mantienen como probables. Igual número de fallecidos que la semana anterior.

De éstos fallecidos la tasa general de letalidad es de 2.9% en la región, el mayor número de fallecidos se presenta en distrito de Urarinas (11/17). El último fallecido fue notificado en la SE 39.

En el 2025, a la misma semana, se reportaron 46 fallecidos y los distritos del Pastaza y Andoas fueron los que reportaron el mayor número.

El mayor número de casos fallecidos por Tos ferina se observa en niños de 0 a 11 años, mostrando una letalidad de 3.9%.

Se reportó un caso fallecido probable en etapa joven que no se logra confirmar hasta la fecha.

INFECCIONES RESPIRATORIAS AGUDAS EN < 5 AÑOS





Hasta la S.E. 44, se han reportado 98 214 episodios de IRAs No Neumonías en niños < 5 años: 4 956(5.1%) en niños menores de 2 meses; 27 232 (27.7%) en niños de 2 a 11 meses y 66 026 (67.2%) en niños de 1 a 4 años. Se notificaron 2 457(2.6%) casos más que la semana anterior (SE 43). Según el canal endémico, la curva de casos desde la semana 11 esta en zona de ALARMA, en las ultimas tres semanas mostró un incremento pero se mantiene en zona de ALARMA. En el mapa de riesgo según la T.I.A de las últimas 4 semanas, muestra mayormente distritos con nivel de riesgo bajo(40), la provincia del putumayo reporto distritos de mediano y alto riesgo.

Punchana (960), San Juan Bautista (804), Iquitos (592), Yurimaguas (492), Barranca (484), Andoas (339), Belen (309), Morona (300), Requena (287), Pastaza (272), Nauta (257), Manseriche (250), Urarinas (244), Contamana (241), Ramon Castilla (193), Balsapuerto (166), Trompeteros (164).

T.I.A Regional es 8442.71 x 10000 hab. (Pob< 5 años) (S.E. 41-44)
La Estratificación del Riesgo según la T.I.A es como sigue:
Alto Riesgo: 1 Distrito
Mediano Riesgo: 9 Distritos
Bajo Riesgo: 40 Distritos
Sin Riesgo: 4 Distritos.
Los distritos de la ciudad de Iquitos reportaron el 31.18% del total de atenciones Regional.

NEUMONÍAS

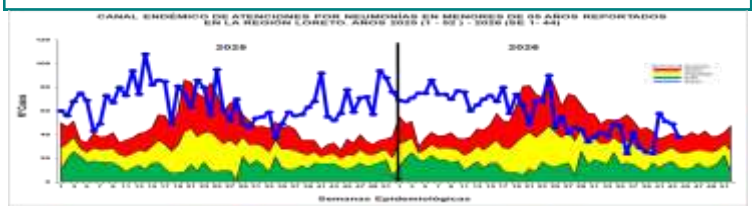



Hasta la S.E.44 se han registrado 2 525 episodios de Neumonía; 2 041 (80.8%) son episodios de Neumonía y 484 (19.2%) son episodios de Neumonía Grave. La presente semana se notificó 44 (1.8%) casos más que en el acumulado de la semana anterior (SE 43). El gráfico evidencia un comportamiento irregular y fluctuante, con varios incrementos importantes durante el periodo y una tendencia hacia la disminución al final. Desde la SE 19 la curva de casos ingreso a zona de ALARMA y desde la SE 25 reporta un descenso de casos pero se mantuvo fluctuante entre la zona de ALARMA Y SEGURIDAD, actualmente la curva de casos se ubica en zona de SEGURIDAD pero por descenso de casos en las ultimas 3 semanas. Se han reportado 22 defunciones en lo que va del año, 8 extrahospitalarias y 14 intrahospitalarias; igual número que la semana anterior. Las últimas defunciones se notifico en la semana 39. Según el mapa de riesgo de las últimas 4 semanas, se reporta solo distritos de bajo riesgo (27), 37 distritos no reportan casos en el último mes.
Punchana (30), Requena (24), Contamana (17), Ramon Castilla (14), Belen (11), Trompeteros (10), Cahuapanas (10), Pastaza (10), Andoas (9), Iquitos (8), Yurimaguas (8), San Juan Bautista (7), Napo (6), Nauta (6).
La T.I.A Regional es 21.71%x 1000 hab. (< 5 años). A es como sigue: (S.E 41-44)
Alto Riesgo: 0 Distrito
Mediano Riesgo: 0 Distritos
Bajo Riesgo: 27 Distritos
Sin Riesgo: 27 Distritos.

Los Distritos de la ciudad de Iquitos reportaron el 30.11% del total de atenciones Regional.

SÍNDROME DE OBSTRUCCIÓN BRONQUIAL AGUDO (SOB/ASMA) EN < 5 AÑOS



Hasta la S.E. 44; se han notificado 5 284 casos de Síndrome de Obstrucción Bronquial/ASMA en menores de 5 años; 2 656 (50.3%) episodios en niños menores de 2 años y 2 628 (49.7%) en niños de 2 a 4 años. Del acumulado de casos hasta la SE 44 se reporto 158(3.1%) casos más que la SE 43. En la actual semana la curva de casos se ubica en zona de ALARMA mostrando un incremento en las dos últimas semanas. Según el mapa de riesgo con la T.I.A de las últimas 4 semanas, se observa distritos de bajo riesgo (13), 41 distritos no reportan casos en las últimas 4 semanas.

San Juan Bautista (175), Belen (104), Requena (90), Iquitos (81), Punchana (49), Fernando Lores (11), Yurimaguas (11), Cahuapanas (2), Balsapuerto (1), Santa Cruz (1), Teniente Cesar Lopez (1), Nauta (1), Andoas (1).
.I.A Regional es 44.06 x 1000 hab. (< 5 años).
La Estratificación del Riesgo según la T.I.A es como sigue:
Alto Riesgo: 0 Distrito
Mediano Riesgo: 0 Distrito
Bajo Riesgo: 13 Distritos
Sin Riesgo: 41 Distritos
a ciudad de Iquitos reportaron el 75.65% del total de atenciones Regional.



ENFERMEDAD DIARREICA AGUDA DISENTÉRICA

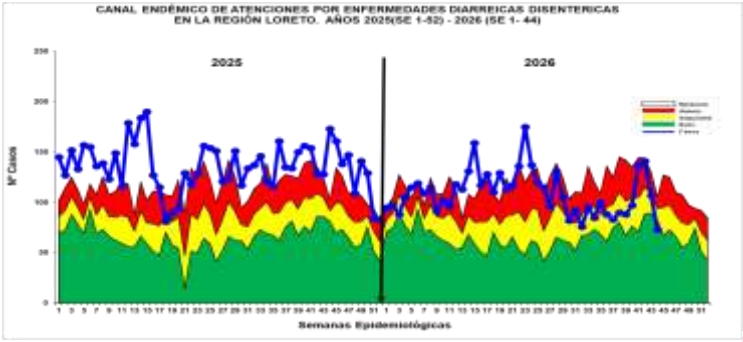



Hasta la S.E. 44, se han notificado 4 816 atenciones por Diarrea Disentérica, de los cuales 356 (7.4%) atenciones corresponden a <1 año, 1 270 (26.4%) atenciones de 1 a 4 años y 3 190 (66.2%) atenciones de mayores de 5 años. Se reportaron 101 (2.1%) casos más que en el acumulado de la semana anterior(SE43). Según el canal endémico, la curva de casos durante todo este periodo la curva se mantuvo generalmente en zona de ALARMA Y SEGURTIDAD; en las últimas semanas mostró un descenso, ingresando a zona de EXITO. No se reportó fallecidos hasta la presente semana. Según la tasa de incidencia acumulada de las últimas 4 semanas, el mapa de riesgo actualmente presenta distritos de bajo riesgo (36) principalmente .

Nauta (47), Barranca (43), Urarinas (30), San Pablo (28), Contamana (26), Tnte. Manuel Clavero (26), Morona (25), Manseriche (21), Pastaza (20), Ramon Castilla (19), Cahuapanas (19), Santa Rosa De Loreto (18), Indiana (14), Napo (13), Requena (12), Andoas (12), Alto Nanay (10), Tigre (10), Maquia (10).

La T.I.A Regional es 4.51 x 1000 hab. (S.E. 44)
La estratificación del riesgo según la T.I.A x 1000 hab. es como sigue:
Alto Riesgo: 0 Distrito
Mediano Riesgo: 01 Distrito
Bajo Riesgo: 35 Distritos
Sin Riesgo: 18 Distritos
Los distritos de la ciudad de Iquitos reportaron el 2.84 % del total Regional.

ENFERMEDAD DIARREICA AGUDA ACUOSA

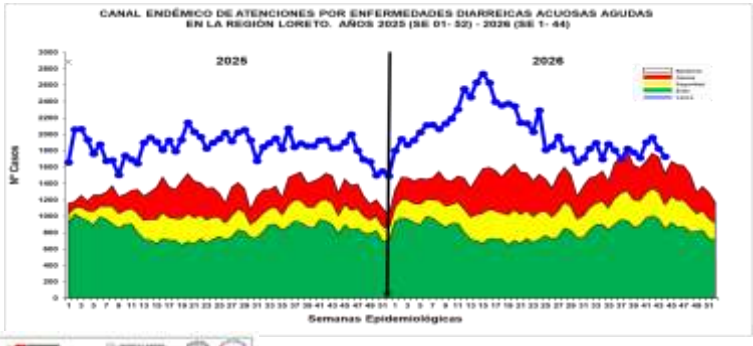



Hasta la S.E. 44 se reportaron 89 816 atenciones por EDAs Acuosas en la región Loreto: 6 784 (7.6%) atenciones en menores de 01 año, 23 507(26.2%) atenciones de 01 a 04 años, y 58 525(66.2%) atenciones en mayores de 5 a más años.
Se notificaron 1 793 (2.0%) casos más que en el acumulado de la semana anterior (S.E.43). Según el canal endémico la curva de los casos de EDAs Acuosas muestra un descenso desde la SE 16; en la presente semana la curva de casos se ubica en zonas de Epidemia, aun mostrando un descenso de casos den las ultimas 2 semanas. Se reportó 4 fallecido hasta la presente semana: 1 en el distrito de Iquitos y 3 en el distrito de Andoas. El último fallecido se reporto en la SE 44. Según mapa de riesgo de las últimas 4 semanas se observa principalmente distritos de bajo riesgo (31). Las provincias del Datem y Putumayo presentan distritos de alto y mediano riesgo.

Perteneciente al distrito de Punchana (727), Iquitos (576), San Juan Bautista (576), Contamana (407), Urarinas (397), Yurimaguas (376), Belen (305), Pastaza (290), Andoas (286), Barranca (254), Nauta (239), Morona (217), Requena (198), Manseriche (197), Trompeteros (184), Cahuapanas (165).

La T.I.A Regional es 84.03% x 1000 hab.
La estratificación del riesgo por la T.I.A (x 1000) es como sigue:
Alto Riesgo: 05 Distritos
Mediano Riesgo: 14 Distritos
Bajo Riesgo: 31 Distritos
Sin Riesgo: 04 Distrito

Los distritos de la ciudad de Iquitos reportaron el 29.43

% del total Regional.