BOLETÍN EPIDEMIOLÓGICO Nº 39
(del 27 de Setiembre del 2026 al 03 de Octubre 2026)

MC PERCY SOLANO VARGAS DAVILA
Director General
CD HERLICH ALTAMIRANO VELASQUEZ
Sub Director General

CENTRO DE PREVENCIÓN Y CONTROL DE ENFERMEDADES
MC GLADYS GIANINA VASQUEZ DEL AGUILA
Director Ejecutivo

DIRECCIÓN DE EPIDEMIOLOGÍA
Lic. Enf. Betty Rios Torres
Directora

Lic. Enf. Cinthia Irene Rojas Torres
Responsable de la Unidad de Investigación de Brotes

Lic. Enf. Flor Meredi Marapara Murayari
Resp. Unidad de Investigación

Lic. Enf. Ruth Trinidad Canayo Perea
Responsable de la Unidad de Notificación

Lic. Enf. Juana Elvira Valera Perez
Responsable de la Unidad de Análisis de Situación de Salud (ASIS)

Blgo. Freddy Franco Alava Arevalo
APOYO TECNICO

Sr. Fernando Muñoz Rodríguez
Responsable del Sistema Informático

Srta. Verónica Paredes Vílchez
Equipo Técnico del Sistema Informático

Contenido:

Editorial……...……..1
Cuadro resumen……...……2
Malaria, Dengue……...3
Leptopirosis, Ofidismo……..……11
Tuberculosis, muerte materna y muerte neonatal y fetal……..…..13
Covid-19……...……..…..15
Ira, Neumonias, Sob Asma…..……...……...18
Darrea Acuosa Disenterica…..……..…....19

El presente Boletín considera la información de la vigilancia epidemiológica de la semana epidemiológica Nº 39 del presente año

580 agentes comunitarios fortalecen sus capacidades para prevenir y controlar el dengue

El Ministerio de Salud (Minsa), con la cooperación técnica de la Organización Panamericana de la Salud/Organización Mundial de la Salud (OPS/OMS) en Perú, y en coordinación con las autoridades sanitarias de Tumbes, Tacna, Lima Centro, Callao y La Libertad, impulsaron talleres para el fortalecimiento de las capacidades de 580 agentes comunitarios de salud (ACS) para identificar riesgos, orientar a las familias y promover la vigilancia comunitaria frente al dengue.

Financiadas por la Agencia de Cooperación Internacional de Corea (KOICA), estas iniciativas forman parte del proyecto "Mejorando la inclusión social y el acceso a la salud de la población migrante y refugiada en el Perú" y contribuyen a fortalecer el papel de los agentes comunitarios de salud como un vínculo estratégico entre los servicios de salud y la población, especialmente en territorios vulnerables al dengue y con alta concentración de personas migrantes y refugiadas.

Como parte de la capacitación, los participantes mejoraron sus conocimientos sobre el dengue, abordando aspectos clave como sus mecanismos de transmisión, signos y síntomas, identificación de criaderos del zancudo vector y medidas de prevención que pueden implementarse desde los hogares. Asimismo, se puso especial énfasis en las visitas domiciliarias, permitiendo que los agentes comunitarios fortalecieran sus capacidades para orientar a las familias en la eliminación de criaderos, la detección temprana de signos de alarma y la adopción de prácticas saludables.

Mediante ejercicios prácticos, los agentes comunitarios aprendieron a utilizar el aplicativo PromoApp, una herramienta digital desarrollada por el Minsa, y también la ficha de autoevaluación familiar "10 minutos contra el zancudo"; fortaleciendo así el registro, la planificación y el seguimiento de sus intervenciones comunitarias.

Los talleres incluyeron además contenidos sobre vigilancia comunitaria del dengue, abordando la identificación de puntos críticos, el uso de herramientas de monitoreo y reporte, la derivación oportuna de situaciones de riesgo a los establecimientos de salud y la articulación con actores locales.

La labor de los agentes comunitarios es fundamental para acercar las acciones de prevención a los hogares, fomentar la participación de las familias y contribuir a una respuesta articulada con los servicios de salud. Sobre este punto, se resaltó la participación de agentes comunitarios provenientes de la población migrante en las zonas con alta concentración de personas migrantes y refugiadas.

A través de estas acciones, la OPS continúa apoyando los esfuerzos del Minsa y de las autoridades sanitarias regionales para fortalecer la prevención y vigilancia del dengue desde el primer nivel de atención, contribuyendo al desarrollo de comunidades más informadas y preparadas para proteger su salud.

La Dirección Regional de Salud Loreto esta interesada en recibir comentarios y sugerencias sobre el contenido del presente boletín.
Publicación Oficial de la Dirección de Epidemiología: Av. Colonial S/N, distrito Punchana, región Loreto.
E-mail: epiloreto@dge.gob.pe

Cuadro Nº 1.
Principales daños y eventos notificados en la semana epidemiológica (S.E) Nº 39 del año 2026.

ENFERMEDADES NOTIFICADAS, REGIÓN LORETO, 2026
SEMANA EPIDEMIOLÓGICA (S.E. 01- 39)

N°	DIAGNOSTICO	SEMANA EPIDEMIOLÓGICA 2026									Total	Porcentaje 2026	Porcentaje acumulado 2026
		1-31	32	33	34	35	36	37	38	39			
1	MALARIA POR P. VIVAX	12359	278	317	337	242	273	228	165	104	14303	50.306%	50.31%
2	LEPTOSPIROSIS	2411	141	156	109	113	89	106	116	86	3327	11.702%	62.01%
3	MALARIA P. FALCIPARUM	2930	39	74	61	47	42	39	21	24	3277	11.526%	73.53%
4	DENGUE SIN SIGNOS DE ALARMA	1862	84	80	63	80	69	77	114	111	2540	8.934%	82.47%
5	MERCURIO Y SUS COMPUESTOS	1639	9	10	4	1	1				1664	5.853%	88.32%
6	DERIVADOS HALOGENADOS DE HIDROCARBUROS ALIFATICOS Y AROMATICOS	949									949	3.338%	91.66%
7	TOS FERINA	525	14	11	5	10	4	2	2		573	2.015%	93.67%
8	OFIDISMO	374	11	9	13	8	13	11	7	5	451	1.586%	95.26%
9	DENGUE CON SIGNOS DE ALARMA	297	9	11	11	12	17	19	30	21	427	1.502%	96.76%
10	VARICELA SIN COMPLICACIONES	176	19	14	22	15	8	11	2	1	268	0.943%	97.70%
11	SARAMPION	9	4	7	15	45	55	25	21	15	196	0.689%	98.39%
12	LESHMANIASIS CUTANEA	108	2	3	1		2				116	0.408%	98.80%
13	SIFILIS NO ESPECIFICADA	68	1		1	3		2	1	3	79	0.278%	99.08%
14	HEPATITIS B	66		1	2	2					71	0.250%	99.33%
15	SIFILIS MATERNA	25		1		2			1		29	0.102%	99.43%
16	LESHMANIASIS MUCOCUTANEA	26		1							27	0.095%	99.53%
17	DENGUE GRAVE	17		1			1	2			21	0.074%	99.60%
18	LOXOCELISMO	15	1				1				17	0.060%	99.66%
19	INFECCION GONOCOCICA	15				1			1		17	0.060%	99.72%
20	METAL, NO ESPECIFICADO	11									11	0.039%	99.76%
21	MUERTE MATERNA DIRECTA	10							1		11	0.039%	99.80%
22	SIFILIS CONGENITA	10									10	0.035%	99.83%
23	VARICELA CON OTRAS COMPLICACIO	6		2			1			1	10	0.035%	99.87%
24	MUERTE MATERNA INDIRECTA	4		2	1	1			1		9	0.032%	99.90%
25	ESAVI - EVENTO ADVERSO POST VACUNAL	3		1							4	0.014%	99.91%
26	ENFERMEDAD DE HANSEN - LEPRA	4									4	0.014%	99.93%
27	HERBICIDAS Y RUNGICIDAS	3									3	0.011%	99.94%
28	OTROS INSECTICIDAS	2									2	0.007%	99.94%
29	RUBEOLA	1				1					2	0.007%	99.95%
30	MALARIA POR P. MALARIAE	2									2	0.007%	99.96%
31	RUBEOLA CONGENITA	1	1								2	0.007%	99.96%
32	FIEBRE DE CHIKUNGUNYA	0						1	1		2	0.007%	99.97%
33	PARALISIS FLACIDA AGUDA	1									1	0.004%	99.98%
34	PAROTIDITIS	1									1	0.004%	99.98%
35	ZIKA	0				1					1	0.004%	99.98%
36	MUERTE MATERNA INDIRECTA TARDIA	1									1	0.004%	99.99%
37	TETANOS NEONATAL	1									1	0.004%	99.99%
38	RODENTICIDAS	1									1	0.004%	99.99%
39	PLAGUICIDA NO ESPECIFICADO	1									1	0.004%	100.00%
40	TETANOS	1									1	0.004%	100.00%
	Total general	23935	613	701	645	584	576	523	484	371	28432	100%	

Hasta la semana epidemiológica 39 del 2026 se notificaron 40 enfermedades y eventos de salud pública sujetas a vigilancia epidemiológica, entre confirmados, probables y sospechosos, 1 enfermedad más que la semana anterior. El 82.47% corresponden a 4 enfermedades:

- Malaria por *P. vivax* (50.31%)
- Malaria por *P. falciparum* (11.70%)
- Leptospirosis (11.53%)
- Dengue sin signos de Alarma(8.9%)

Para el 2025 a la misma semana, se notificaron 39 enfermedades, uno menos con respecto al 2026, siendo Malaria (vivax y falciparum) y dengue sin signos de alarma las más prevalentes.

En el presente cuadro se considera a los casos Confirmados y Probables de las enfermedades notificadas. Los casos Probables se van clasificando según criterios técnicos vigentes.

ENFERMEDADES NOTIFICADAS SEGÚN TIPO DE DIAGNÓSTICO, REGIÓN LORETO, 2026
SEMANA EPIDEMIOLÓGICA (S.E. 01 - 39).

N°	DIAGNOSTICO	TIPO DE DIAGNOSTICO						Total
		Confirmado	%	Probable	%	Sospechoso	%	
1	MALARIA POR P. VIVAX	14303	100.00					14303
2	LEPTOSPIROSIS	764	22.96	2563	77.04			3327
3	MALARIA P. FALCIPARUM	3277	100.00					3277
4	DENGUE SIN SIGNOS DE ALARMA	2264	89.13	276	10.87			2540
5	MERCURIO Y SUS COMPUESTOS					1664	100.00	1664
6	DERIVADOS HALOGENADOS DE HIDROCARBUROS ALIFATICOS Y AROMATICOS			5	0.53	944	99.47	949
7	TOS FERINA	355	61.95	218	38.05			573
8	OFIDISMO	451	100.00					451
9	DENGUE CON SIGNOS DE ALARMA	386	90.40	41	9.60			427
10	VARICELA SIN COMPLICACIONES	268	100.00					268
11	SARAMPION	143	72.96			53	27.04	196
12	LEISHMANIASIS CUTANEA	66	56.90	50	43.10			116
13	SIFILIS NO ESPECIFICADA	72	91.14	7	8.86			79
14	HEPATITIS B	50	70.42	21	29.58			71
15	SIFILIS MATERNA	24	82.76	5	17.24			29
16	LEISHMANIASIS MUCOCUTANEA	14	51.85	13	48.15			27
17	DENGUE GRAVE	19	90.48	2	9.52			21
18	LOXOCELISMO	17	100.00					17
19	INFECCION GONOCOCICA	17	100.00					17
20	METAL, NO ESPECIFICADO					11	100.00	11
21	MUERTE MATERNA DIRECTA	11	100.00					11
22	SIFILIS CONGENITA	10	100.00					10
23	VARICELA CON OTRAS COMPLICACIO	10	100.00					10
24	MUERTE MATERNA INDIRECTA	9	100.00					9
25	ESAVI - EVENTO ADVERSO POST VACUNAL			4	100.00			4
26	ENFERMEDAD DE HANSEN - LEPRA	4	100.00					4
27	HERBICIDAS Y FUNGICIDAS	1	33.33			2	66.67	3
28	OTROS INSECTICIDAS					2	100.00	2
29	RUBEOLA			1	50.00	1	50.00	2
30	MALARIA POR P. MALARIAE	2	100.00					2
31	RUBEOLA CONGENITA			2	100.00			2
32	FIEBRE DE CHIKUNGUNYA			2	100.00			2
33	PARALISIS FLACIDA AGUDA			1	100.00			1
34	PAROTIDITIS					1	100.00	1
35	ZIKA					1	100.00	1
36	MUERTE MATERNA INDIRECTA TARDIA	1	100.00					1
37	TETANOS NEONATAL	1	100.00					1
38	RODENTICIDAS	1	100.00					1
39	PLAGUICIDA NO ESPECIFICADO	1	100.00					1
40	TETANOS			1	100.00			1

Hasta la Semana Epidemiológica 39 del 2026, de las 40 enfermedades notificadas, sujetas a vigilancia epidemiológica en la región Loreto, 16 de ellas reportan el 100% de casos confirmados, 5 enfermedades se mantienen con el 100% en condición de casos probables; asimismo, 5 enfermedades reportan 100% de casos sospechosos.

En relación con las enfermedades de mayor carga en la región, Leptospirosis presenta el 77.4% de casos en condición de probables, en espera de confirmación.

Hasta la presente semana se confirmó 143 casos de Sarampión y 53(27.04%) se mantienen como sospechosos.

De igual manera, tosferina, evento que durante el 2025 presentó brotes en diversos distritos de la región, reporta actualmente el 38.5% de casos sin confirmación.

Fuente: Base Noti . CDC-MINSA. CPC- Dirección de Epidemiología 2026

MALARIA



Hasta la Semana Epidemiológica (S.E.) 39, se han notificado 17 582 casos de malaria en la región. De éstos, 14 303 casos (81.4%) corresponden a ***Plasmodium vivax,*** 3 277 casos (18.6%) a ***Plasmodium Falciparum.*** manteniéndose ***P. vivax*** como la más prevalentes en la región.
En comparación con la S.E. 39 del año 2025, se reporta una reducción de 9 341 casos, lo que representa una disminución del 34.7% de casos en el presente año.
En el canal endémico se observa que la curva muestra un descenso progresivo de los casos de malaria en las ultimas semanas, colocándose la curva en zona de **ÉXITO.** Desde la SE 26 la curva de cosos se mantiene en esta zona.
Por la temporada de vaciante es probable que la curva de casos se mantenga en la zona de ÉXITO en las siguientes semanas.

ESTRATIFICACIÓN DEL RIESGO DE MALARIA SEGÚN LA TASA DE INCIDENCIA ACUMULADA x 1000 HAB. REGIÓN LORETO, 2026 (S.E. 01 - 39)

N°	DISTRITO	P. vivax	% P. vivax	P. falciparum	Total Malaria	T.I.A x 1000 Hab.	Nivel de Riesgo
1	INDIANA	325	100	0	325	30.22	ALTO RIESGO
2	TIGRE	98	8	0	106	28.41	
3	UNIÓN	802	100	0	802	27.95	
4	TROMPETEROS	381	411	0	792	26.25	
5	URARINAS	770	119	0	889	26.00	
6	CAHUAPANAS	0	0	0	0	20.00	
7	ALTO NANAY	12	134	0	146	12.36	
8	TIGRE	123	17	0	140	20.90	
9	YAVARI	948	122	0	1070	20.62	
10	SOPLIN	0	1	0	0	20.20	
11	TAPICHE	118	216	0	334	15.22	
12	NAUTA	128	0	0	128	15.08	MEDIANO RIESGO
13	PARINARI	0	0	0	0	14.00	
14	TORRES CAUSANA	0	0	0	0	13.00	
15	PUTUMAYO	0	0	0	0	13.00	
16	TENIENTE MANUEL CLAVERO	0	0	0	0	13.00	
17	MANDAHUACA	148	0	0	148	10.34	
18	SMITH	57	0	0	57	10.28	
19	PARGUA	179	0	0	179	10.13	
20	MORONA	348	0	0	348	10.00	
21	PUINAHUA	0	0	0	0	10.00	
22	PUTUMAYO	0	0	0	0	10.00	
23	TENIENTE CESAR	0	0	0	0	10.00	
24	SANTA ROSA DE SUCUSARI	0	0	0	0	10.00	
25	SAN ANTONIO DE ELENA	0	0	0	0	1.00	
26	MAQUIA	0	0	0	0	1.00	
27	PAMPA HERMOSA	32	0	0	32	1.14	
28	SAN PEDRO DE PUCACUARO	0	0	0	0	1.00	
29	SAN JOSE DE SARAYACU	92	0	0	92	1.00	MEDIANO RIESGO
30	LAS AMAZONAS	0	0	0	0	1.00	
31	MAZAN	0	0	0	0	1.00	
32	PUEBLO NUEVO	0	0	0	0	1.00	
33	PANAIRA	0	0	0	0	1.00	
34	SOROCHE	0	0	0	0	1.00	
35	ALTO SOROCHE	0	0	0	0	1.00	
36	PUINAHUA	0	0	0	0	1.00	
37	SAN JUAN	0	0	0	0	1.00	
38	SAN PEDRO	0	0	0	0	1.00	
39	SAN JOSE	0	0	0	0	1.00	
40	TAPICHE	0	0	0	0	1.00	
41	YAGUAS	0	0	0	0	1.00	
42	TAPICHE CORA	0	0	0	0	1.00	
43	SOROCHE	0	0	0	0	1.00	
44	TENIENTE MANUEL CLAVERO	0	0	0	0	1.00	
45	CAPELO	0	0	0	0	1.00	
46	SANTA CRUZ DE NANAYA	0	0	0	0	1.00	
47	SAGUAS	0	0	0	0	1.00	
48	CAHUAPANAS	0	0	0	0	1.00	
49	NAPO	0	0	0	0	1.00	
50	SAN JUAN DE SARAYACU	0	0	0	0	1.00	
51	SAN PEDRO	0	0	0	0	1.00	
52	PALMA REAL	0	0	0	0	1.00	
53	CAHUAPANAS	0	0	0	0	1.00	
54	PUINAHUA	0	0	0	0	1.00	
55	SAN PEDRO	0	0	0	0	1.00	
56	SAN JUAN	0	0	0	0	1.00	
57	SAN PEDRO	0	0	0	0	1.00	
58	SAN JOSE	0	0	0	0	1.00	
59	CAHUAPANAS	0	0	0	0	1.00	
60	NAPO	0	0	0	0	1.00	
61	SAGUAS	0	0	0	0	1.00	
62	PALMA REAL	0	0	0	0	1.00	
63	PAMPA HERMOSA	0	0	0	0	1.00	
64	SAGUAS	0	0	0	0	1.00	
65	CAHUAPANAS	0	0	0	0	1.00	
66	NAPO	0	0	0	0	1.00	
67	PALMA REAL	0	0	0	0	1.00	
68	PAMPA HERMOSA	0	0	0	0	1.00	
69	SAGUAS	0	0	0	0	1.00	
	TOTAL	14303	3277	0	17580		

DENGUE

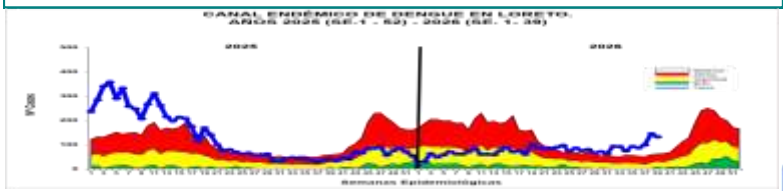

Hasta la S.E. 39 del 2026; se reportó 2 988 casos de Dengue, 8 (0.3%) casos más que el acumulado hasta la semana anterior (S.E. 38).
En comparación con el año 2025, se tiene 2 548 casos menos de dengue, lo que representa una reducción del 46% respecto al año anterior a la misma semana.
En la Semana Epidemiológica 39 del año 2025, la curva de casos de dengue se ubicaba en la zona de ALARMA mostrando una disminución de casos en comparación al inicio del año. En contraste con el 2026, la curva de casos se ubica en zona de EPIDEMIA, observándose un incremento en las últimas semanas.

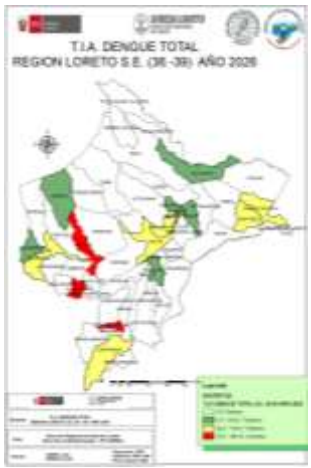

La T.I.A Regional es 279.54% x 100000 hab. Año 2026

Hasta la SE (39) la Estratificación del Riesgo en distritos es como sigue:

- **Alto Riesgo:** 3 Distritos
- **Mediano Riesgo:** 7 Distritos
- **Bajo Riesgo:** 7 Distritos
- **Sin Riesgo:** 36 Distritos.

RESUMEN SITUACIÓN DEL DENGUE EN LORETO 2026, S.E 01 - 39

2 988 Casos Totales

2 669 Casos confirmados

319 Casos Probables

05 Fallecidos

18 Hospitalizados SE 39

N°	DISTRITOS	POB.	CASOS	T.I.A X 100 000 HAB.	RIESGO
1	PUTUMAYO	[illegible]	[illegible]	[illegible]	ALTO RIESGO
2	LORETO	[illegible]	[illegible]	[illegible]	
3	MAQUIA CLAVERO	[illegible]	[illegible]	[illegible]	
4	MAZAN CAPELO	[illegible]	[illegible]	[illegible]	
5	MANDAHUACA	[illegible]	[illegible]	[illegible]	
6	SAN PEDRO DE PUCACUARO	[illegible]	1	[illegible]	
7	SAN JUAN BAUTISTA	[illegible]	[illegible]	[illegible]	
8	MORONA	[illegible]	[illegible]	[illegible]	
9	NAUTA	[illegible]	[illegible]	[illegible]	
10	PARINARI	[illegible]	1	[illegible]	
11	TIGRE	[illegible]	[illegible]	[illegible]	
12	TORRES CAUSANA	[illegible]	1	[illegible]	
13	PUINAHUA	[illegible]	1	[illegible]	
14	SOPLIN	[illegible]	1	[illegible]	
15	TAPICHE	[illegible]	1	[illegible]	MEDIANO RIESGO
16	NAPO	[illegible]	1	[illegible]	
17	MAQUIA	[illegible]	1	[illegible]	
18	PUTUMAYO	[illegible]	1	[illegible]	
19	PUINAHUA	[illegible]	1	[illegible]	
20	SOROCHE	[illegible]	1	[illegible]	
21	NAPO	[illegible]	1	[illegible]	BAJO RIESGO
22	PAMPA HERMOSA	[illegible]	1	[illegible]	
23	URARINAS	[illegible]	1	[illegible]	
24	MAQUIA	[illegible]	1	[illegible]	
25	PUINAHUA	[illegible]	1	[illegible]	
26	TORRES CAUSANA	[illegible]	1	[illegible]	
27	NAPO	[illegible]	1	[illegible]	
28	SALVADOR	[illegible]	1	[illegible]	
29	SOROCHE	[illegible]	1	[illegible]	

MAPA DE RIESGO SEGÚN T.I.A. DE DENGUE, EN DISTRITOS DE LA REGIÓN LORETO, AÑOS 2025 – 2026 (S.E. 01 - 39)

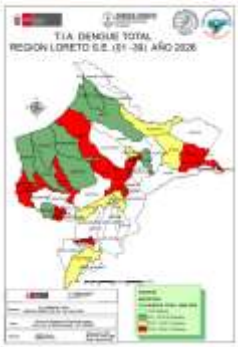

La T.I.A. de Dengue en el 2026, muestra que hasta S.E. 39: 29 distritos están en **riesgo** de transmisión de Dengue, reportando 12 distritos de **alto riesgo**.

Se reportó 2 distritos menos de riesgo con respecto a la SE 38.

25 distritos de la región hasta la presente semana no reportaron casos de dengue.

Los distritos de **alto riesgo** se ubican principalmente en las provincias de Mayna, Alto Amazonas y Datem del Marañón.

En comparación al 2025, el presente año reporta 12 distritos menos de **ALTO RIESGO**.

El 2026 hasta la semana actual reporta 10 distritos de riesgo menos, con respecto al 2025.

CASOS DE DENGUE NOTIFICADOS SEGÚN DISTRITOS, REGIÓN LORETO, 2026 (S.E. 01 – 39)

N°	DISTRITO	Semanas Epidemiológicas										Casos 2026	Casos 2025	Incremento 2026	Incremento porcentual 2026	Incremento porcentual 2025
		S.E. 01	02	03	04	05	06	07	08	09	10					
1	MAZAN	0	0	0	0	0	0	0	0	0	0	0	1	-1	0.00	-100.00
2	SAN JUAN BAUTISTA	0	0	0	0	0	0	0	0	0	0	0	1	-1	0.00	-100.00
3	PUTUMAYO	0	0	0	0	0	0	0	0	0	0	0	1	-1	0.00	-100.00
4	SOROCHE	0	0	0	0	0	0	0	0	0	0	0	1	-1	0.00	-100.00
5	NAPO	0	0	0	0	0	0	0	0	0	0	0	1	-1	0.00	-100.00
6	PUINAHUA	0	0	0	0	0	0	0	0	0	0	0	1	-1	0.00	-100.00
7	TORRES CAUSANA	0	0	0	0	0	0	0	0	0	0	0	1	-1	0.00	-100.00
8	MAQUIA	0	0	0	0	0	0	0	0	0	0	0	1	-1	0.00	-100.00
9	PAMPA HERMOSA	0	0	0	0	0	0	0	0	0	0	0	1	-1	0.00	-100.00
10	URARINAS	0	0	0	0	0	0	0	0	0	0	0	1	-1	0.00	-100.00
11	TAPICHE	0	0	0	0	0	0	0	0	0	0	0	1	-1	0.00	-100.00
12	PARINARI	0	0	0	0	0	0	0	0	0	0	0	1	-1	0.00	-100.00
13	TIGRE	0	0	0	0	0	0	0	0	0	0	0	1	-1	0.00	-100.00
14	SAN PEDRO DE PUCACUARO	0	0	0	0	0	0	0	0	0	0	0	1	-1	0.00	-100.00
15	SAN PEDRO	0	0	0	0	0	0	0	0	0	0	0	1	-1	0.00	-100.00
16	MANDAHUACA	0	0	0	0	0	0	0	0	0	0	0	1	-1	0.00	-100.00
17	PARGUA	0	0	0	0	0	0	0	0	0	0	0	1	-1	0.00	-100.00
18	MORONA	0	0	0	0	0	0	0	0	0	0	0	1	-1	0.00	-100.00
19	SAN JUAN	0	0	0	0	0	0	0	0	0	0	0	1	-1	0.00	-100.00
20	SAN JOSE	0	0	0	0	0	0	0	0	0	0	0	1	-1	0.00	-100.00
21	SAN PEDRO	0	0	0	0	0	0	0	0	0	0	0	1	-1	0.00	-100.00
22	PUEBLO NUEVO	0	0	0	0	0	0	0	0	0	0	0	1	-1	0.00	-100.00
23	PANAIRA	0	0	0	0	0	0	0	0	0	0	0	1	-1	0.00	-100.00
24	PANAIRA	0	0	0	0	0	0	0	0	0	0	0	1	-1	0.00	-100.00
25	SAN SALVADOR	0	0	0	0	0	0	0	0	0	0	0	1	-1	0.00	-100.00
26	SOROCHE	0	0	0	0	0	0	0	0	0	0	0	1	-1	0.00	-100.00
27	ALTO SOROCHE	0	0	0	0	0	0	0	0	0	0	0	1	-1	0.00	-100.00
28	PUINAHUA	0	0	0	0	0	0	0	0	0	0	0	1	-1	0.00	-100.00
29	TORRES CAUSANA	0	0	0	0	0	0	0	0	0	0	0	1	-1	0.00	-100.00
30	SOROCHE	0	0	0	0	0	0	0	0	0	0	0	1	-1	0.00	-100.00
31	SAN JOSE DE SARAYACU	0	0	0	0	0	0	0	0	0	0	0	1	-1	0.00	-100.00
32	SAN PEDRO	0	0	0	0	0	0	0	0	0	0	0	1	-1	0.00	-100.00
33	PUINAHUA	0	0	0	0	0	0	0	0	0	0	0	1	-1	0.00	-100.00
34	TORRES CAUSANA	0	0	0	0	0	0	0	0	0	0	0	1	-1	0.00	-100.00
35	TAPICHE	0	0	0	0	0	0	0	0	0	0	0	1	-1	0.00	-100.00
	Total general	[illegible]	[illegible]	[illegible]	[illegible]	[illegible]	[illegible]	[illegible]	[illegible]	[illegible]	[illegible]	[illegible]	[illegible]	[illegible]	[illegible]	[illegible]

Hasta la S.E. 39 del presente año, 29 distritos fueron afectados por Dengue, mientras que a la misma semana del 2025 fueron afectados 41 distritos.

De los 29 distritos que reportan casos, 8 muestran incremento de casos de Dengue en comparación al 2025; 6 de ellos con más del 100% de incremento. Asimismo, 20 de ellos muestran disminución.

4 distritos acumulan el 82.56% de casos de Dengue en la Región Loreto, siendo Yurimaguas la que encabeza la lista (59.08%), seguido de San Juan Bautista (10.68%). Para el 2025 a esta semana, Yurimaguas encabezaba la lista con el mayor número de casos seguido de Barranca e Iquitos.

Se notificaron 2 548 casos sin signos de alarma, 427 con signos de alarma y 21 dengue graves.

Hasta la presente semana, 15 distritos no reportan casos de dengue y que el 2025 si reportaron a la misma semana epidemiológica.

Fuente: Base Net - SIS MINSA - EPI. Dirección de Epidemiología DIRESA

NÚMERO DE CASOS DE DENGUE SEGÚN ETAPAS DE VIDA Y SEXO, REGIÓN LORETO, 2026 (S.E. 01 – 39).

ETAPA DE VIDA	TIPO DE DENGUE			TOTAL	PORCENTAJE 2026
	DENGUE CON SIGNOS DE ALARMA	DENGUE GRAVE	DENGUE SIN SIGNOS DE ALARMA		
0-11 Años (Niños)	[illegible]	[illegible]	[illegible]	[illegible]	[illegible]
12-17 Años (Adolescentes)	[illegible]	[illegible]	[illegible]	[illegible]	[illegible]
18-29 Años (Jóvenes)	[illegible]	[illegible]	[illegible]	[illegible]	[illegible]
30-59 Años (Adultos)	[illegible]	[illegible]	[illegible]	[illegible]	[illegible]
60 + (Adulto Mayor)	[illegible]		[illegible]	[illegible]	[illegible]
	[illegible]	[illegible]	[illegible]	[illegible]	[illegible]



Según etapas de vida, los casos de Dengue hasta la SE 39 se concentran en la etapa de vida niño (40.32%) y adultos (26.04%), sumando más del 50% de casos de Dengue reportados en la presente semana. Se reportó 1 caso menos de Dengue Grave con respecto a las SE 38.

SEXO	TIPO DE DENGUE			TOTAL	PORCENTAJE 2026
	DENGUE CON SIGNOS DE ALARMA	DENGUE GRAVE	DENGUE SIN SIGNOS DE ALARMA		
Femenino	238	11	1314	1563	51.84
Masculino	209	10	1226	1455	48.26
TOTAL	447	21	2540	3018	100

Fuente: Base Net - SIS MINSA - EPI. Dirección de Epidemiología DIRESA

En cuanto a casos de Dengue por sexo, no se observa una diferencia importante de porcentaje (3.3%) entre sexos, siendo relativamente mayor los casos en mujeres, lo cual existe la probabilidad de que la transmisión sea en la misma vivienda lo cual también está reflejado en los casos en niños.

MAPA DE RIESGO SEGÚN T.I.A. DE MALARIA, EN DISTRITOS DE LA REGIÓN LORETO, AÑOS 2025 – 2026 (S.E. 01 - 39)

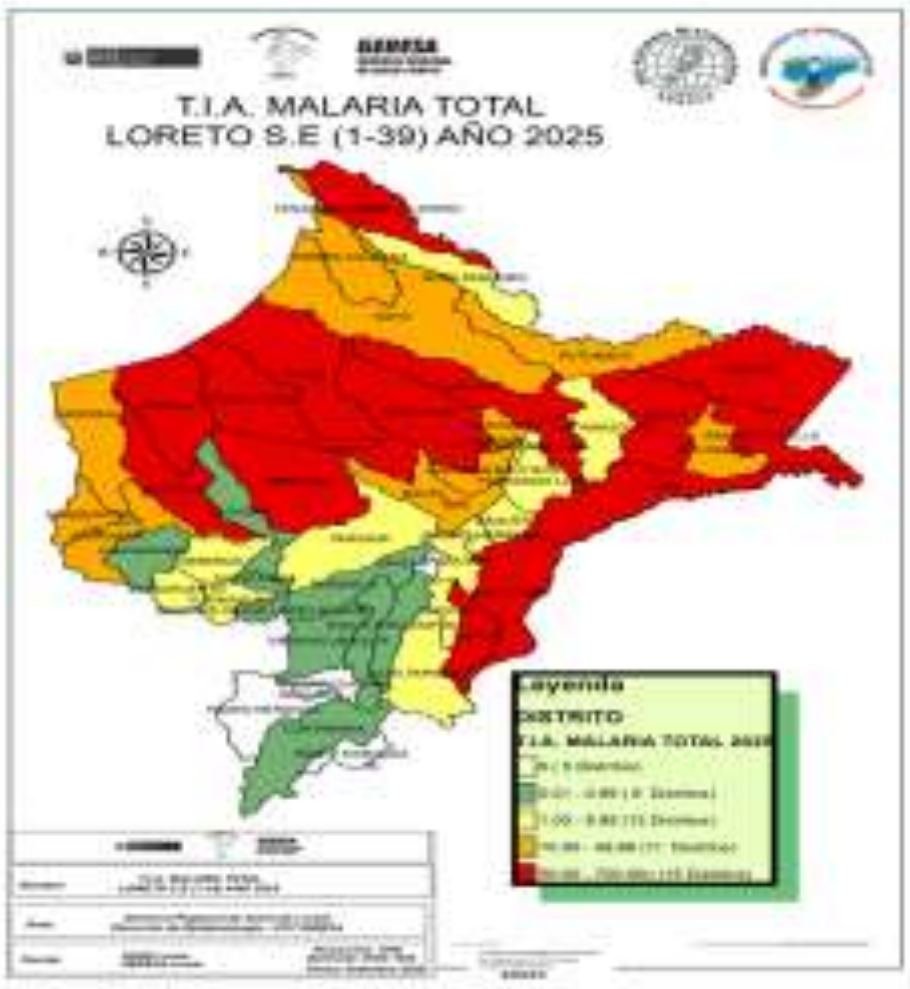

La T.I.A. de Malaria en el 2026 muestra que hasta la S.E. 39; 44 distritos están en riesgo de transmisión de malaria, 21 de ellos califican como: **Muy alto (11) y alto riesgo (11).**

El mayor número de distritos de **Muy alto riesgo** se ubican en las provincias de Datem del Marañón, Loreto, Yavari, Putumayo y Requena (Yaquerana), esto debido principalmente a la accesibilidad de las comunidades a las IPRESS en estos distritos.

Este año, en comparación con el 2025, en la misma semana epidemiológica, se notificó 3 distrito menos de riesgo de malaria (44/48) y los distritos de alto y muy alto Riesgo se ubican en las mismas provincias.

Fuente: Base Noti . CDC-MINSA. CPC- Dirección de Epidemiologia 2026

CASOS DE MALARIA POR DISTRITOS EN LA REGIÓN LORETO, 2026 (S.E. 01 – 39)

N°	DISTRITOS	SEMANA EPIDEMIOLOGICA									2025 Total	2026 Total	Porcentaje 2026	Porcentaje acumulado 2026	VARIACION %
		1-31	32	33	34	35	36	37	38	39					
1	ANDOAS	3494	56	100	98	79	53	46	44	35	4160	4005	22.78%	22.78%	-3.91
2	PASTAZA	2169	55	78	68	57	47	69	28	13	1816	2499	14.21%	36.99%	37.76
3	TROMPETEROS	1861	41	37	23	17	38	28	13	14	2538	2155	12.25%	49.24%	-15.07
4	URARINAS	831	62	49	46	25	42	9	8	8	2096	1030	5.88%	55.12%	-50.87
5	YAVARI	890	16	20	15	13	12	12	3	5	1986	988	5.62%	60.74%	-50.25
6	YAQUERANA	842	18	19	26	12	17	10	9	6	1179	959	5.45%	66.19%	-18.66
7	TIGRE	795	26	13	5	12	11	5	4	1	2039	872	4.96%	71.15%	-57.23
8	RAMON CASTILLA	505	10	8	3	11	18	17	4	3	1170	575	3.27%	74.42%	-51.23
9	NAPO	382	8	12	25	21	15	25	12	8	611	508	2.89%	77.31%	-16.86
10	PEBAS	464	11	5	3						1296	483	2.74%	80.05%	-62.67
11	ALTO NANAY	398	6	5	9	8	6	7	9	13	1210	461	2.62%	82.68%	-61.90
12	YAGUAS	320	26	10	14	4	17	34	14		243	439	2.50%	85.17%	80.66
13	SAN JUAN BAUTISTA	337	2	1	7	7	8	2	2	4	1365	370	2.10%	87.28%	-72.89
14	BARRANCA	314	8	13	12	7	2	3	6	1	301	366	2.08%	89.36%	21.59
15	MORONA	280	2	7	17	15	7	1	11	7	83	347	1.97%	91.33%	318.07
16	NAUTA	243	1	2	1		6	2	1		649	256	1.46%	92.79%	-60.55
17	MAZAN	124	5	4	9	11	5	6	7	5	544	176	1.00%	93.79%	-67.65
18	TORRES CAUSANA	73		7	2	3	3	2	3	1	96	94	0.53%	94.32%	-2.08
19	INDIANA	86		1	1	1	1				768	90	0.51%	94.84%	-88.28
20	MANSERICHE	88	1								296	89	0.51%	95.34%	-69.93
21	SAN PABLO	80		3	1			3	1		247	88	0.50%	95.84%	-64.37
22	TENIENTE MANUEL CLAVERO	84		1		1		1			413	87	0.49%	96.34%	-78.93
23	PUTUMAYO	75	2		3	2					147	80	0.46%	96.79%	-45.58
24	SOPLIN	76	1		1		1				255	79	0.45%	97.24%	-69.02
25	ROSA PANDURO	66	5	3			2	1	1		5	78	0.44%	97.69%	1460.00
26	PUNCHANA	68		3	1		1	2	3		423	78	0.44%	98.13%	-81.56
27	BALSAPUERTO	65	2	4	1	2		1	1		43	76	0.43%	98.56%	76.74
28	IQUITOS	52	1	1	4		1		1	1	484	61	0.35%	98.91%	-87.40
29	LAS AMAZONAS	44				1	1		1	1	64	48	0.27%	99.18%	-25.00
30	BELEN	30		1							139	31	0.18%	99.36%	-77.70
31	SANTA ROSA DE LORETO	23		1			1					25	0.14%	99.50%	
32	JENARO HERRERA	21	1				1				24	23	0.13%	99.63%	-4.17
33	ALTO TAPICHE	14				1					9	15	0.09%	99.72%	66.67
34	PARINARI	11			1						23	12	0.07%	99.78%	-47.83
35	FERNANDO LORES	10	1								52	11	0.06%	99.85%	-78.85
36	REQUENA	8									62	8	0.05%	99.89%	-87.10
37	YURIMAGUAS	4									33	4	0.02%	99.91%	-87.88
38	CAHUAPANAS	3									1	3	0.02%	99.93%	200.00
39	SAQUENA	3									14	3	0.02%	99.95%	-78.57
40	PUINAHUA	2									1	2	0.01%	99.96%	100.00
41	LAGUNAS	2									4	2	0.01%	99.97%	-50.00
42	TAPICHE	1		1							1	2	0.01%	99.98%	100.00
43	SANTA CRUZ	0			2						2	2	0.01%	99.99%	0.00
44	VARGAS GUERRA	1										1	0.01%	100.00%	
45	EMILIO SAN MARTIN	0									4	0	0.00%	100.00%	-100.00
46	CONTAMANA	0									1	0	0.00%	100.00%	-100.00
47	JEBEROS	0									8	0	0.00%	100.00%	-100.00
48	SARAYACU	0									2	0	0.00%	100.00%	-100.00
49	TENIENTE CESAR LOPEZ ROJAS	0									1	0	0.00%	100.00%	-100.00
50	MAQUIA	0									4	0	0.00%	100.00%	-100.00
Total general		15781	317	381	288	284	215	267	186	128	26803	17582	100%		

Hasta la S.E. 39 del 2026, 44 distritos reportan casos de Malaria, para el 2025 a la misma semana se notificó en 48 distrito; 4 más con respecto al presente año.

12 distritos reportan incremento de casos de malaria de los cuales 7 distritos muestran un incremento del 100% a más en comparación al 2025.

Comparando los casos acumulados entre la semana actual y la 38 se reportaron 258 casos más.

Asimismo; 31 distritos reportan menos casos que el año anterior a la misma semana.

6 distritos no reportan casos en le presente año y que el 2025 presentaron . Asimismo 2 distritos notificaron casos y que el 2025 no reportaron.

10 distritos acumulan el 80.05% de casos de malaria en la región, Andoas concentra el 22.78% de los casos, posicionándose como el principal foco activo de transmisión.

Fuente: Base Noti Sp Dirección de Epidemiologia 2026

CASOS DE MALARIA *P. vivax* POR DISTRITOS, REGIÓN LORETO 2026 (S.E. 01 – 39)

N°	DISTRITO	SEMANA EPIDEMIOLOGICA									Total 2025	Total 2026	Porcentaje 2026	Porcentaje acumulado 2026	PORCENTAJE DE VARIACION 2025-2026
		1-31	32	33	34	35	36	37	38	39					
1	ANDOAS	2666	32	79	83	60	33	30	21	28	3289	3033	21.13%	21.13%	-7.62
2	TROMPETEROS	1500	66	24	32	18	47	24	12	11	1861	1681	11.75%	32.87%	-9.68
3	PASTAZA	1334	28	53	48	34	32	37	20	13	1102	1591	11.12%	43.99%	44.37
4	YAVARI	774	16	20	11	22	13	13	3	5	1604	866	6.05%	50.05%	-46.01
5	TIGRE	748	26	13	3	12	11	5	4	1	1675	825	5.77%	55.81%	-50.75
6	YAQUERANA	678	18	16	23	10	16	9	9	6	1075	785	5.49%	61.30%	-26.98
7	URARINAS	800	25	21	39	14	13	7	5	4	1342	748	5.23%	66.53%	-44.26
8	RAMON CASTILLA	465	10	6	3	11	18	17	4	3	1007	538	3.76%	70.28%	-46.77
9	NAPO	382	8	13	24	21	15	25	12	8	608	507	3.54%	73.82%	-16.61
10	PEBAS	460	11	6	3						1178	479	3.35%	77.17%	-59.42
11	YAGUAS	297	27	9	10	6	14	20	10		233	390	2.70%	79.86%	67.81
12	BARRANCA	314	8	13	12	7	2	3	6	1	298	366	2.56%	82.42%	22.82
13	SAN JUAN BAUTISTA	332	2	1	4	7	8	2	2	3	1356	361	2.52%	84.95%	-73.38
14	MORONA	275	2	7	17	15	7	1	11	7	65	342	2.39%	87.34%	426.15
15	ALTO NANAY	274	6	5	7	8	6	7	7	7	1172	327	2.29%	89.62%	-72.10
16	NAUTA	230	1	2	1		5	2	1		629	242	1.69%	91.32%	-61.53
17	MAZAN	123	5	4	9	11	5	6	7	5	543	175	1.22%	92.54%	-67.77
18	TORRES CAUSANA	73		7	2	3	3	2	3	1	96	94	0.66%	93.20%	-2.08
19	INDIANA	85		1	1	1	1				763	89	0.62%	93.82%	-88.34
20	MANSERICHE	87	1								294	88	0.62%	94.43%	-70.07
21	TENIENTE MANUEL CLAVERO	84		1		1		1			412	87	0.61%	95.04%	-78.88
22	SAN PABLO	77		3	1			3	1		196	85	0.59%	95.64%	-56.63
23	SOPLIN	76	1		1						254	78	0.55%	96.18%	-69.29
24	ROSA PANDURO	68	5	3			2	1	1		5	78	0.55%	96.73%	1460.00
25	BALSAPUERTO	65	2	4	1	2		1	1		42	76	0.53%	97.26%	80.95
26	PUTUMAYO	69	1		3	2					146	75	0.52%	97.78%	-48.63
27	PUNCHANA	61		3	1		1	2	3		419	71	0.50%	98.28%	-83.05
28	IQUITOS	50	1	1	4				1		484	57	0.40%	98.68%	-88.22
29	LAS AMAZONAS	44				1	1		1	1	62	48	0.34%	99.01%	-22.58
30	BELEN	30		1							139	31	0.22%	99.23%	-77.70
31	SANTA ROSA DE LORETO	23		1			1					25	0.17%	99.41%	
32	JENARO HERRERA	21	1				1				24	23	0.16%	99.57%	-4.17
33	ALTO TAPICHE	14				1					9	15	0.10%	99.67%	66.67
34	PARINARI	10			1						21	11	0.08%	99.75%	-47.62
35	FERNANDO LORES	10									52	10	0.07%	99.82%	-80.77
36	REQUENA	8									62	8	0.06%	99.87%	-87.10
37	YURIMAGUAS	4									33	4	0.03%	99.90%	-87.88
38	CAHUAPANAS	3									1	3	0.02%	99.92%	200.00
39	SANTA CRUZ	0			2						2	2	0.01%	99.94%	0.00
40	LAGUNAS	2									4	2	0.01%	99.95%	-50.00
41	SAQUENA	2									13	2	0.01%	99.97%	-84.62
42	TAPICHE	1		1							1	2	0.01%	99.98%	100.00
43	PUINAHUA	2									1	2	0.01%	99.99%	100.00
44	VARGAS GUERRA	1										1	0.01%	100.00%	
45	EMILIO SAN MARTIN	0									4	0	0.00%	100.00%	-100.00
46	SARAYACU	0									1	0	0.00%	100.00%	-100.00
47	JEBEROS	0									8	0	0.00%	100.00%	-100.00
48	TENIENTE CESAR LOPEZ ROJAS	0									1	0	0.00%	100.00%	-100.00
49	MAQUIA	0									4	0	0.00%	100.00%	-100.00
Total general		12910	278	317	337	241	275	228	165	104	22164	14303	100%		

Fuente: Base Noti . CDC-MINSA. CPC- Dirección de Epidemiologia 2026

Hasta la S.E. 39 del 2026, 44 distritos reportaron casos de Malaria Vivax. El 79.83% de casos se concentran en 11 distritos. 12 distritos reportan un incremento de casos en comparación al año 2025; asimismo, 31 distritos reportan disminución de casos con respecto al año pasado. Según el mapa de riesgo de las últimas 4 semanas se presentó 26 distritos de **riesgo** y 28 no reportan casos en las mismas semanas.

CASOS DE MALARIA *P. falciparum* POR DISTRITOS, REGIÓN LORETO, 2026 (S.E. 01 – 39)

N°	DISTRITO	SEMANA EPIDEMIOLÓGICA									Total 2025	Total 2026	Porcentaje 2026	Porcentaje acumulado 2026	PORCENTAJE DE VARIACION 2025-2026
		1-31	32	33	34	35	36	37	38	39					
1	ANDOAS	890	16	21	13	19	10	6	4	8	899	985	30.06%	30.1%	9.6%
2	PASTAZA	809	7	23	20	13	15	12	8	1	712	908	27.71%	57.8%	27.5%
3	TROMPETEROS	450	5	4	7	1	1	4	1	5	671	471	14.37%	72.1%	-29.6%
4	URARINAS	228	9	18	1	11	0	2	3	4	753	285	8.70%	80.8%	-62.2%
5	YAQUERANA	164		5	3	2	1	1			104	174	5.31%	86.1%	67.3%
6	ALTO NANAY	124			2				2	6	37	134	4.09%	90.2%	262.2%
7	YAVARI	116			4	2					382	122	3.72%	94.0%	-68.1%
8	YAGUAS	23	4	1	4		3	14	4		13	53	1.62%	95.6%	307.7%
9	TIGRE	47									364	47	1.43%	97.0%	-87.1%
10	RAMON CASTILLA	39									172	39	1.19%	98.2%	-77.3%
11	NAUTA	13					1				20	14	0.43%	98.6%	-30.0%
12	SAN JUAN BAUTISTA	9			3					1	9	9	0.27%	98.9%	0.0%
13	PUNCHANA	7									4	7	0.21%	99.1%	75.0%
14	MORONA	5									16	5	0.15%	99.3%	-72.2%
15	PUTUMAYO	4	1								1	5	0.15%	99.4%	400.0%
16	IQUITOS	2					1			1		4	0.12%	99.5%	
17	PEBAS	4									120	4	0.12%	99.7%	-96.7%
18	SAN PABLO	3									51	3	0.09%	99.8%	-94.1%
19	MANSERICHE	1									2	1	0.03%	99.8%	-50.0%
20	FERNANDO LORES	0	1									1	0.03%	99.8%	
21	NAPO	0			1						3	1	0.03%	99.8%	-66.7%
22	MAZAN	1									1	1	0.03%	99.9%	0.0%
23	PARINARI	1									2	1	0.03%	99.9%	-50.0%
24	INDIANA	1									2	1	0.03%	99.9%	-50.0%
25	SAQUENA	1									1	1	0.03%	100.0%	0.0%
26	SOPLIN	0					1				1	1	0.03%	100.0%	0.0%
27	BARRANCA	0									3	0	0.00%	100.0%	-100.0%
28	BALSAPUERTO	0									1	0	0.00%	100.0%	-100.0%
29	TENIENTE MANUEL CLAVERO	0									1	0	0.00%	100.0%	-100.0%
30	LAS AMAZONAS	0									2	0	0.00%	100.0%	-100.0%
31	CONTAMANA	0									1	0	0.00%	100.0%	-100.0%
32	MARAYACU	0									1	0	0.00%	100.0%	-100.0%
Total general		2930	39	74	61	47	42	39	21	24	4351	3277	100.00		

Hasta la S.E. 39 del 2026; 26 distritos reportaron casos de Malaria ***P. falciparum***, a la misma semana del 2025 se reportó 30 distritos con malaria falciparum. El 80.8% de casos se concentran en 4 distritos.
Los distritos de Andoas y Pastaza de la provincia del Datem del Marañón reportan el 57.8% de casos de malaria falciparum en la Región.
En comparación al 2025; 9 distritos reportan un incremento de casos, de los cuales 5 muestran un aumento de más del 100%; asimismo, 13 distritos reportan disminución a la misma semana. Según el mapa de riesgo de las últimas 4 semanas; se presentó 11 distritos de riesgo, las cuales están entre bajo y mediano riesgo de transmisión de malaria falciparum la mayoría, 43 distritos no reportan casos en el último mes.

Fuente: Base Noti . CDC-MINSA. CPC- Dirección de Epidemiología 2026

NÚMERO DE CASOS DE MALARIA SEGÚN ETAPAS DE VIDA Y SEXO, REGIÓN LORETO, 2026 (S.E. 01 – 39)

Edad	MALARIA			TOTAL	Porcentaje casos
	P. vivax	*P. falciparum*	*P. malariae*		
0-11 Años (Niños)	7162	1418		8580	48.8%
12-17 Años (Adolescente)	1918	574		2492	14.2%
18-29 Años (Joven)	2169	552	1	2722	15.5%
30-59 Años (Adulto)	2613	641	1	3255	18.5%
60 + (Adulto Mayor)	441	92		533	3.0%
TOTAL	14303	3277	2	17582	100%

Según etapas de vida, los casos de Malaria se concentran en la etapa de vida Niño (48.8%), lo cual demuestra la transmisión comunitaria, seguido de los casos de malaria en etapa de vida Adulto con el 18,5%, lo cual estaría relacionado con las actividades económicas de este grupo etario.

SEXO	TIPO DE MALARIA			TOTAL	Frecuencia relativa
	P. vivax	*P. falciparum*	*P. malariae*		
Femenino	6405	1567		7972	45.3%
Masculino	7898	1710	2	9610	54.7%
TOTAL	14303	3277	2	17582	100%

En cuanto a los casos de Malaria por sexo, el mayor porcentaje corresponde al sexo masculino con 54.7% del total de casos de malaria reportados en el presente año, observándose una diferencia considerable de porcentaje entre ambos sexos (9.4%), que refleja probablemente la transmisión por las actividades económica de la población masculina.

Fuente: Base Noti . CDC-MINSA. CPC- Dirección de Epidemiología 2026

HOSPITALIZADOS POR MALARIA EN LA REGIÓN LORETO, 2026 (S.E. 01 - 39)

N°	ESTABLECIMIENTOS	MALARIA *P. falciparum*	MALARIA *P. Vivax*	Total general
1	HOSPITAL APOYO IQUITOS	6	25	31
2	SAN LORENZO	15	11	26
3	HOSPITAL REGIONAL DE LORETO	3	16	19
4	HOSPITAL III IQUITOS	4	13	17
5	CLINICA NAVAL		10	10
6	HOSPITAL MILITAR SANTA ROSA	2	5	7
7	HOSPITAL DE APOYO YURIMAGUAS	1	5	6
8	REMANSO		5	5
9	HUAPAPA		4	4
10	SOPLIN VARGAS		4	4
11	CLINCA ANA STHALL		3	3
12	SANTA MERCEDES		3	3
13	SAN RAFAEL		2	2
14	TAMSHIYACU		2	2
15	AUCAYO	1	1	2
16	REQUENA		2	2
17	BUENA VISTA DEL NAPO		2	2
18	GENARO HERRERA		1	1
19	GALLITO		1	1
20	BRETANA	1		1
21	EL ESTRECHO		1	1
22	CABALLO COCHA		1	1
23	ASOCIACION CIVIL SELVA AMAZONICA		1	1
24	HOSPITAL I YURIMAGUAS	1		1
25	URBINA DEL NAPO		1	1
Total general		34	119	153

Fuente: Base Noti . CDC-MINSA. CPC- Dirección de Epidemiología 2026

- Hasta la Semana 39; se reportó 153 hospitalizados por malaria, igual número de casos con respecto al acumulado hasta la SE 38.
- El mayor número de hospitalizados fue por *P. vivax* con 119 pacientes.
- En la SE 39 no se reportó hospitalizado por malaria.
- Hospital Apoyo Iquitos y San Lorenzo reportan el mayor número de hospitalizados hasta la presente semana.

Fallecidos por Malaria en la Región Loreto, 2026 (S.E. 01 – 39)

DISTRITO	2025 MALARIA P. falciparum	2025 MALARIA P. vivax	2026 MALARIA P. falciparum	2026 MALARIA P. vivax
ANDOAS	2	1	0	0
SAN JUAN BAUTISTA	0	1	0	0
MORONA	1	0	0	0
TIGRE	0	1	0	0
URARINAS	0	0	1	0
MANSERICHE	1	0	0	0
PEBAS	0	1	0	0
Total general	4	4	1	0

ETAPA_VIDA	2025	2026	%_2026
0-11 Años (Niños)	5	1	100.0
12-17 Años (Adolescente)	0	0	0.0
18-29 Años (Joven)	0	0	0.0
30-59 Años (Adulto)	1	0	0.0
60 + (Adulto Mayor)	2	0	0.0
Total general	8	1	100

Hasta la SE-39 del 2026, se reportó 1 fallecido, por ***Plasmodium falciparum***, procedente de la Provincia de Loreto. Con respecto al 2025 se reportó 8 fallecidos a la misma semana epidemiológica, 4 por ***Plasmodium vivax*** y 4 por ***Plasmodium falciparum.***

En el presente año el grupo etario afectado fueron los niños de 0 – 11 años.
En el 2025 en la misma semana epidemiológica se reportó fallecidos en niños principalmente.

ESTABLECIMIENTOS	DIAGNOSTICO MALARIA P. falciparum	DIAGNOSTICO MALARIA P. vivax	Total general
SANTA SILVIA	1	0	1
Total general	1	0	1

El establecimiento de salud donde se notificó la defunción por malaria fue Santa Silvia, del distrito de Urarinas provincia de Loreto, en la SE 12. No se reporta fallecidos desde esa semana.

CASOS DE MALARIA POR DISTRITOS EN LA REGIÓN LORETO, 2026 (S.E. 01 – 39)

Fuente: Base Noti . CDC-MINSA. CPC- Dirección de Epidemiología 2025

N°	DISTRITOS	SEMANA EPIDEMIOLOGICA 1-31	32	33	34	35	36	37	38	39	2025 Total	2026 Total	Porcentaje 2026	Porcentaje acumulado 2026	VARIACION %
1	ANDOAS	3404	56	100	86	76	33	40	44	36	4168	4005	22.78%	22.78%	-3.91
2	PASTAZA	2143	35	78	68	37	47	40	38	14	1814	2499	14.21%	36.99%	37.76
3	TROMPETEROS	1961	41	27	24	17	38	20	13	14	2535	2153	12.25%	49.25%	-15.07
4	URARINAS	833	32	42	46	23	32	9	8	8	2096	1034	5.88%	55.12%	-50.67
5	YAVARI	890	16	20	15	13	12	13	3	5	1986	988	5.62%	60.74%	-50.25
6	YAQUERANA	847	18	18	16	13	17	10	9	8	1175	956	5.45%	66.09%	-18.66
7	TIGRE	795	26	12	9	12	11	5	4	3	2050	877	4.98%	71.15%	-57.23
8	RAMON CASTILLA	505	10	6	3	11	16	17	4	3	1179	575	3.27%	74.42%	-51.23
9	NAPO	382	8	12	25	21	16	25	12	8	611	508	2.89%	77.31%	-16.86
10	PEBAS	464	11	5	2						1298	482	2.74%	80.05%	-62.87
11	ALTO NANAY	398	6	5	9	8	6	7	9	13	1210	461	2.62%	82.68%	-61.90
12	YAGUAS	320	26	10	14	4	17	34	14		243	439	2.50%	85.17%	80.66
13	SAN JUAN BAUTISTA	337	2	1	7	7	8	2	2	4	1365	370	2.10%	87.26%	-72.89
14	BARRANCA	314	8	13	12	7	2	3	6	1	301	366	2.08%	89.36%	21.59
15	MORONA	280	2	7	17	15	7	1	11	7	83	347	1.97%	91.33%	318.07
16	NAUTA	243	1	2	1		6	2	1		649	256	1.46%	92.79%	-60.55
17	MAZAN	124	5	4	9	11	5	6	7	5	544	176	1.00%	93.79%	-67.65
18	TORRES CAUSANA	75		7	2	3	3	2	3	1	96	94	0.53%	94.32%	-2.08
19	INDIANA	86		1	1	1	1				766	90	0.51%	94.84%	-88.24
20	MANSERICHE	88	1								296	89	0.51%	95.34%	-69.93
21	SAN PABLO	80		3	1			3	1		247	88	0.50%	95.84%	-64.37
22	TENIENTE MANUEL CLAVERO	84		1		1		1			413	87	0.49%	96.34%	-78.93
23	PUTUMAYO	73	2		3	2					147	80	0.46%	96.79%	-45.58
24	SOPLIN	76	1		1		1				255	79	0.45%	97.24%	-69.02
25	ROSA PANDURO	66	5	3			2	1	1		5	78	0.44%	97.69%	1460.00
26	PUNCHANA	68		3	1		1	2	3		423	78	0.44%	98.13%	-81.56
27	BALSAPUERTO	65	2	4	1	2		1	1		43	76	0.43%	98.56%	76.74
28	IQUITOS	52	1	1	4		1		1	1	484	61	0.35%	98.91%	-87.40
29	LAS AMAZONAS	44				1	1		1	1	64	48	0.27%	99.18%	-25.00
30	BELEN	30		1							139	31	0.18%	99.36%	-77.70
31	SANTA ROSA DE LORETO	23		1			1					25	0.14%	99.50%	
32	JENARO HERRERA	21	1				1				24	23	0.13%	99.63%	-4.17
33	ALTO TAPICHE	14				1					9	15	0.09%	99.72%	66.67
34	PARINARI	11			1						23	12	0.07%	99.79%	-47.83
35	FERNANDO LORES	10	1								52	11	0.06%	99.85%	-78.85
36	REQUENA	8									62	8	0.05%	99.89%	-87.10
37	YURIMAGUAS	4									33	4	0.02%	99.91%	-87.88
38	CAHUAPANAS	3									1	3	0.02%	99.93%	200.00
39	SAQUENA	3									14	3	0.02%	99.95%	-78.57
40	PUINAHUA	2									1	2	0.01%	99.96%	100.00
41	LAGUNAS	2									4	2	0.01%	99.97%	-50.00
42	TAPICHE	1		1							1	2	0.01%	99.98%	100.00
43	SANTA CRUZ	0			2						2	2	0.01%	99.99%	0.00
44	VARGAS GUERRA	1										1	0.01%	100.00%	
45	EMILIO SAN MARTIN	0									4	0	0.00%	100.00%	-100.00
46	CONTAMANA	0									1	0	0.00%	100.00%	-100.00
47	JEBEROS	0									8	0	0.00%	100.00%	-100.00
48	SARAYACU	0									2	0	0.00%	100.00%	-100.00
49	TENIENTE CESAR LOPEZ ROJAS	0									1	0	0.00%	100.00%	-100.00
50	MAQUIA	0									4	0	0.00%	100.00%	-100.00
Total general		15581	317	381	388	289	315	297	186	128	26023	17582	100%		

Hasta la S.E. 39 del 2026, 44 distritos reportan casos de Malaria, para el 2025 a la misma semana se notificó en 48 distrito; 4 más con respecto al presente año.

12 distritos reportan incremento de casos de malaria de los cuales 7 distritos muestran un incremento del 100% a más en comparación al 2025.

Comparando los casos acumulados entre la semana actual y la 38 se reportaron 258 casos más.

Asimismo; 31 distritos reportan menos casos que el año anterior a la misma semana.

6 distritos no reportan casos en le presente año y que el 2025 presentaron . Asimismo 2 distritos notificaron casos y que el 2025 no reportaron.

10 distritos acumulan el 80.05% de casos de malaria en la región, Andoas concentra el 22.78% de los casos, posicionándose como el principal foco activo de transmisión.

Fuente: Base Noti Sp Dirección de Epidemiología 2026

CASOS DE MALARIA *P. vivax* POR DISTRITOS, REGIÓN LORETO 2026 (S.E. 01 – 39)

N°	DISTRITO	SEMANA EPIDEMIOLOGICA 1-31	32	33	34	35	36	37	38	39	Total 2025	Total 2026	Porcentaje 2026	Porcentaje acumulado 2026	PORCENTAJE DE VARIACION 2025-2026
1	ANDOAS	2608	42	79	83	60	43	40	41	28	3268	3020	21.11%	21.11%	-7.62
2	TROMPETEROS	1508	36	23	22	18	37	24	12	11	1858	1681	11.75%	32.87%	-9.53
3	PASTAZA	1344	28	65	68	24	22	37	20	13	1102	1591	11.12%	43.99%	44.37
4	YAVARI	774	16	20	11	11	13	13	3	5	1604	866	6.05%	50.05%	-46.01
5	TIGRE	748	26	13	5	12	11	5	4	1	1675	825	5.77%	55.81%	-50.75
6	YAQUERANA	678	18	16	23	10	16	9	9	6	1075	785	5.49%	61.30%	-26.98
7	URARINAS	600	25	21	39	18	33	7	5	4	1342	748	5.23%	66.53%	-44.26
8	RAMON CASTILLA	466	10	6	3	11	16	17	4	3	1007	536	3.75%	70.28%	-46.77
9	NAPO	382	8	12	24	21	15	25	12	8	608	507	3.54%	73.82%	-16.61
10	PEBAS	460	11	5	2						1178	478	3.34%	77.17%	-59.42
11	YAGUAS	297	22	9	10	4	14	20	10		230	386	2.70%	79.86%	67.83
12	BARRANCA	314	8	13	12	7	2	3	6	1	298	366	2.56%	82.42%	22.82
13	SAN JUAN BAUTISTA	332	2	1	4	7	8	2	2	3	1356	361	2.52%	84.95%	-73.38
14	MORONA	275	2	7	17	15	7	1	11	7	65	342	2.39%	87.34%	426.15
15	ALTO NANAY	274	6	5	7	8	6	7	7	7	1172	327	2.29%	89.62%	-72.10
16	NAUTA	230	1	2	1		5	2	1		629	242	1.69%	91.32%	-61.53
17	MAZAN	123	5	4	9	11	5	6	7	5	543	175	1.22%	92.54%	-67.77
18	TORRES CAUSANA	73		7	2	3	3	2	3	1	96	94	0.66%	93.20%	-2.08
19	INDIANA	85		1	1	1	1				763	89	0.62%	93.82%	-88.34
20	MANSERICHE	87	1								294	88	0.62%	94.43%	-70.07
21	TENIENTE MANUEL CLAVERO	84		1		1		1			412	87	0.61%	95.04%	-78.88
22	SAN PABLO	77		3	1			3	1		196	83	0.59%	95.64%	-58.68
23	SOPLIN	76	1		1						254	78	0.55%	96.19%	-69.29
24	ROSA PANDURO	66	5	3			2	1	1		5	78	0.55%	96.73%	1460.00
25	BALSAPUERTO	65	2	4	1	2		1	1		42	76	0.53%	97.26%	80.95
26	PUTUMAYO	69	1		3	2					146	75	0.52%	97.78%	-48.63
27	PUNCHANA	61		3	1		1	2	3		419	71	0.50%	98.28%	-83.05
28	IQUITOS	50	1	1	4				1		484	57	0.40%	98.68%	-88.22
29	LAS AMAZONAS	44				1	1		1	1	62	48	0.34%	99.01%	-22.58
30	BELEN	30		1							139	31	0.22%	99.23%	-77.70
31	SANTA ROSA DE LORETO	23		1			1					25	0.17%	99.41%	
32	JENARO HERRERA	21	1				1				24	23	0.16%	99.57%	-4.17
33	ALTO TAPICHE	14				1					9	15	0.10%	99.67%	66.67
34	PARINARI	10			1						21	11	0.08%	99.75%	-47.62
35	FERNANDO LORES	10									52	10	0.07%	99.82%	-80.77
36	REQUENA	8									62	8	0.06%	99.87%	-87.10
37	YURIMAGUAS	4									33	4	0.03%	99.90%	-87.88
38	CAHUAPANAS	3									1	3	0.02%	99.92%	200.00
39	SANTA CRUZ	0			2						2	2	0.01%	99.94%	0.00
40	LAGUNAS	2									4	2	0.01%	99.95%	-50.00
41	SAQUENA	2									13	2	0.01%	99.97%	-84.62
42	TAPICHE	1		1							1	2	0.01%	99.98%	100.00
43	PUINAHUA	2									1	2	0.01%	99.99%	100.00
44	VARGAS GUERRA	1										1	0.01%	100.00%	
45	EMILIO SAN MARTIN	0									4	0	0.00%	100.00%	-100.00
46	SARAYACU	0									1	0	0.00%	100.00%	-100.00
47	JEBEROS	0									8	0	0.00%	100.00%	-100.00
48	TENIENTE CESAR LOPEZ ROJAS	0									1	0	0.00%	100.00%	-100.00
49	MAQUIA	0									4	0	0.00%	100.00%	-100.00
Total general		13369	278	317	337	242	275	228	166	104	22564	14303	100%		

Fuente: Base Noti . CDC-MINSA. CPC- Dirección de Epidemiología 2026

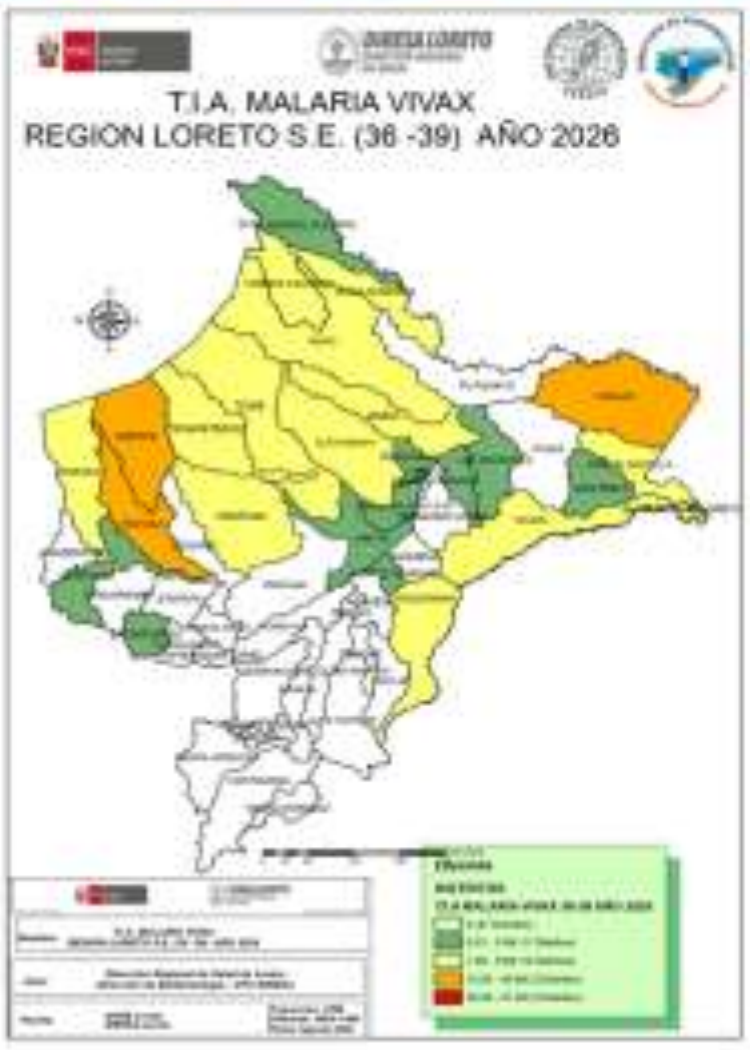

Hasta la S.E. 39 del 2026, 44 distritos reportaron casos de Malaria Vivax. El 79.83% de casos se concentran en 11 distritos. 12 distritos reportan un incremento de casos en comparación al año 2025; asimismo, 31 distritos reportan disminución de casos con respecto al año pasado. Según el mapa de riesgo de las últimas 4 semanas se presentó 26 distritos de **riesgo** y 28 no reportan casos en las mismas semanas.

CASOS DE MALARIA *P. falciparum* POR DISTRITOS, REGIÓN LORETO, 2026 (S.E. 01 – 39)

N°	DISTRITO	SEMANA EPIDEMIOLÓGICA									Total 2025	Total 2026	Porcentaje 2026	Porcentaje acumulado 2026	PORCENTAJE DE VARIACION 2025-2026
		1-31	32	33	34	35	36	37	38	39					
1	ANDOAS	1561	14	21	15	16	10	5	1	0	898	1663	50.80%	50.1%	85%
2	PASTAZA	1409	7	13	20	19	15	12	8	1	712	1499	47.21%	57.8%	67.5%
3	TROMPETEROS	450	5	4	2	1	1	4	1	2	671	471	14.37%	72.1%	-29.8%
4	URARINAS	230	9	22	7	11	8	2	3	8	756	281	8.58%	80.8%	-62.7%
5	YAGUERANA	166		3	3	2	1	1			106	174	5.31%	86.1%	67.3%
6	ALTO NANAY	124			2				2	6	57	134	4.09%	90.2%	263.2%
7	TAVARI	115			4	2					362	122	3.72%	94.0%	-66.1%
8	TAMUSIS	23	4	1	4		3	14	4		13	53	1.62%	95.6%	307.7%
9	TIGRE	47									384	47	1.43%	97.0%	-87.1%
10	RAMON CASTILLA	39									172	39	1.19%	98.2%	-77.3%
11	NAUTA	13					1				20	14	0.43%	98.6%	-30.0%
12	SAN JUAN BAUTISTA	5			3					1	9	9	0.27%	98.9%	0.0%
13	PUNCHANA	7									4	7	0.21%	99.1%	75.0%
14	MORONA	5									18	5	0.15%	99.3%	-72.2%
15	PUTUMAYO	4	1								1	5	0.15%	99.4%	400.0%
16	IQUITOS	2					1			1		4	0.12%	99.5%	
17	PEBAS	4									120	4	0.12%	99.7%	-96.7%
18	SAN PABLO	3									51	3	0.09%	99.8%	-94.1%
19	MANSERICHE	1									2	1	0.03%	99.8%	-50.0%
20	FERNANDO LORES	0	1									1	0.03%	99.8%	
21	NAPO	0			1						3	1	0.03%	99.8%	-66.7%
22	MAZAN	1									1	1	0.03%	99.9%	0.0%
23	PARINARI	1									2	1	0.03%	99.9%	-50.0%
24	INDIANA	1									2	1	0.03%	99.9%	-50.0%
25	SAQUENA	1									1	1	0.03%	100.0%	0.0%
26	SOPLIN	0					1				1	1	0.03%	100.0%	0.0%
27	BARRANCA	0									3	0	0.00%	100.0%	-100.0%
28	BALSAPUERTO	0									1	0	0.00%	100.0%	-100.0%
29	TENIENTE MANUEL CLAVERO	0									1	0	0.00%	100.0%	-100.0%
30	LAS AMAZONAS	0									2	0	0.00%	100.0%	-100.0%
31	CONTAMANA	0									1	0	0.00%	100.0%	-100.0%
32	SARAYACU	0									1	0	0.00%	100.0%	-100.0%
Total general		2030	39	74	61	47	42	39	21	24	4351	3277	100.00		

Hasta la S.E. 39 del 2026; 26 distritos reportaron casos de Malaria ***P. falciparum***, a la misma semana del 2025 se reportó 30 distritos con malaria falciparum. El 80.8% de casos se concentran en 4 distritos.
Los distritos de Andoas y Pastaza de la provincia del Datem del Marañón reportan el 57.8% de casos de malaria falciparum en la Región.
En comparación al 2025; 9 distritos reportan un incremento de casos, de los cuales 5 muestran un aumento de más del 100%; asimismo, 13 distritos reportan disminución a la misma semana. Según el mapa de riesgo de las últimas 4 semanas, se presentó 11 distritos de riesgo, las cuales están entre bajo y mediano riesgo de transmisión de malaria falciparum la mayoría, 43 distritos no reportan casos en el último mes.

Fuente: Base Noti . CDC-MINSA. CPC- Dirección de Epidemiología 2026

NÚMERO DE CASOS DE MALARIA SEGÚN ETAPAS DE VIDA Y SEXO, REGIÓN LORETO, 2026 (S.E. 01 – 39)

Edad	MALARIA			TOTAL	Porcentaje CASOS
	P. vivax	*P. falciparum*	*P. malariae*		
0-11 Años (Niños)	7162	1418		8580	48.8%
12-17 Años (Adolescente)	1918	574		2492	14.2%
18-29 Años (Joven)	2169	552	1	2722	15.5%
30-59 Años (Adulto)	2613	641	1	3255	18.5%
60 + (Adulto Mayor)	441	92		533	3.0%
TOTAL	14303	3277	2	17582	100%

Según etapas de vida, los casos de Malaria se concentran en la etapa de vida Niño (48.8%), lo cual demuestra la transmisión comunitaria, seguido de los casos de malaria en etapa de vida Adulto con el 18,5%, lo cual estaría relacionado con las actividades económicas de este grupo etario.

SEXO	TIPO DE MALARIA			TOTAL	Frecuencia relativa
	P. vivax	*P. falciparum*	*P. malariae*		
Femenino	6405	1567		7972	45.3%
Masculino	7898	1710	2	9610	54.7%
TOTAL	14303	3277	2	17582	100%

En cuanto a los casos de Malaria por sexo, el mayor porcentaje corresponde al sexo masculino con 54.7% del total de casos de malaria reportados en el presente año, observándose una diferencia considerable de porcentaje entre ambos sexos (9.4%), que refleja probablemente la transmisión por las actividades económica de la población masculina.

Fuente: Base Noti . CDC-MINSA. CPC- Dirección de Epidemiología 2026

HOSPITALIZADOS POR MALARIA EN LA REGIÓN LORETO, 2026 (S.E. 01 - 39)

N°	ESTABLECIMIENTOS	MALARIA *P. falciparum*	MALARIA *P. Vivax*	Total general
1	HOSPITAL APOYO IQUITOS	6	25	31
2	SAN LORENZO	15	11	26
3	HOSPITAL REGIONAL DE LORETO	3	16	19
4	HOSPITAL III IQUITOS	4	13	17
5	CLINICA NAVAL		10	10
6	HOSPITAL MILITAR SANTA ROSA	2	5	7
7	HOSPITAL DE APOYO YURIMAGUAS	1	5	6
8	REMANSO		5	5
9	HUAPAPA		4	4
10	SOPLIN VARGAS		4	4
11	CLINCA ANA STHALL		3	3
12	SANTA MERCEDES		3	3
13	SAN RAFAEL		2	2
14	TAMSHIYACU		2	2
15	AUCAYO	1	1	2
16	REQUENA		2	2
17	BUENA VISTA DEL NAPO		2	2
18	GENARO HERRERA		1	1
19	GALLITO		1	1
20	BRETANA	1		1
21	EL ESTRECHO		1	1
22	CABALLO COCHA		1	1
23	ASOCIACION CIVIL SELVA AMAZONICA		1	1
24	HOSPITAL I YURIMAGUAS	1		1
25	URBINA DEL NAPO		1	1
Total general		34	119	153

Fuente: Base Noti . CDC-MINSA. CPC- Dirección de Epidemiología 2026

- Hasta la Semana 39; se reportó 153 hospitalizados por malaria, igual número de casos con respecto al acumulado hasta la SE 38.
- El mayor número de hospitalizados fue por *P. vivax* con 119 pacientes.
- En la SE 39 no se reportó hospitalizado por malaria.
- Hospital Apoyo Iquitos y San Lorenzo reportan el mayor número de hospitalizados hasta la presente semana.

Fallecidos por Malaria en la Región Loreto, 2026 (S.E. 01 – 39)

DISTRITO	2025 MALARIA P. falciparum	2025 MALARIA P. vivax	2026 MALARIA P. falciparum	2026 MALARIA P. vivax
ANDOAS	2	1	0	0
SAN JUAN BAUTISTA	0	1	0	0
MORONA	1	0	0	0
TIGRE	0	1	0	0
URARINAS	0	0	1	0
MANSERICHE	1	0	0	0
PEBAS	0	1	0	0
Total general	4	4	1	0

ETAPA_VIDA	2025	2026	%_2026
0-11 Años (Niños)	5	1	100.0
12-17 Años (Adolescente)	0	0	0.0
18-29 Años (Joven)	0	0	0.0
30-59 Años (Adulto)	1	0	0.0
60 + (Adulto Mayor)	2	0	0.0
Total general	8	1	100

Hasta la SE-39 del 2026, se reportó 1 fallecido, por ***Plasmodium falciparum***, procedente de la Provincia de Loreto. Con respecto al 2025 se reportó 8 fallecidos a la misma semana epidemiológica, 4 por ***Plasmodium vivax*** y 4 por ***Plasmodium falciparum.***

En el presente año el grupo etario afectado fueron los niños de 0 – 11 años.
En el 2025 en la misma semana epidemiológica se reportó fallecidos en niños principalmente.

ESTABLECIMIENTOS	DIAGNOSTICO MALARIA P. falciparum	DIAGNOSTICO MALARIA P. vivax	Total general
SANTA SILVIA	1	0	1
Total general	1	0	1

El establecimiento de salud donde se notificó la defunción por malaria fue Santa Silvia, del distrito de Urarinas provincia de Loreto, en la SE 12. No se reporta fallecidos desde esa semana.

CANAL ENDÉMICO DENGUE, PROVINCIAS DE MAYOR INCIDENCIA EN LA REGIÓN LORETO AÑOS 2025 (S.E. 1-52) -2026 (S.E. 01 – 39)

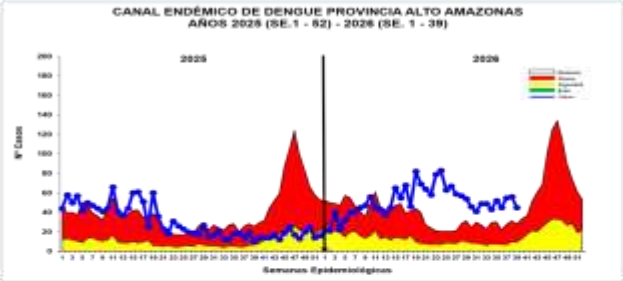

En las 39 semanas epidemiológicas, se observa un comportamiento claramente diferente entre ambos años. 2025 presenta una frecuencia relativamente mayor durante las primeras semanas, pero posteriormente los casos disminuyen de manera sostenida. En cambio, 2026 presenta inicialmente valores inferiores, pero a partir de las SE 8–10 comienza un incremento y mantiene niveles superiores durante la mayor parte del segundo periodo del año.

Estos datos muestran un cambio en el patrón temporal de ocurrencia, con una mayor concentración de casos en 2026 durante el periodo comprendido aproximadamente entre las SE 17 y 39.

La curva de casos se mantiene en zona de epidemia desde la SE 14, hasta la actualidad.

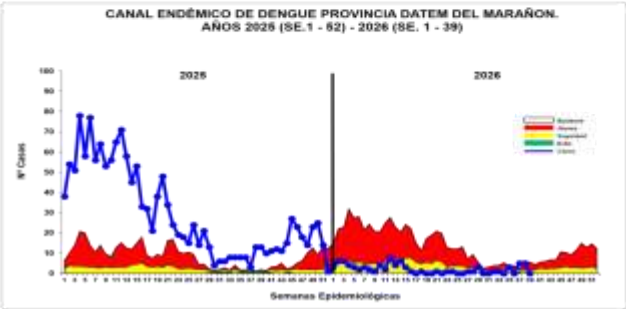

El comportamiento de la serie muestra una diferencia muy marcada entre 2025 y 2026. Durante prácticamente todo el periodo, los casos registrados en 2025 fueron superiores a los de 2026.

En 2025 se observa que la curva estuvo todo el año en zona de epidemia, mientras que en 2026 se registraron menos casos durante las 39 semanas. Esto representa una reducción aproximada de más del 90 % en 2026 respecto al número acumulado del 2025.

Por tanto, no se observa en el 2026 un patrón de incremento sostenido, manteniéndose la curva de casos entre zona de éxito y seguridad.

Fuente: Base Noti . CDC-MINSA. CPC- Dirección de Epidemiología 2026

CANAL ENDÉMICO DENGUE, PROVINCIAS DE MAYOR INCIDENCIA EN LA REGIÓN LORETO AÑOS 2025 (S.E. 1-52) -2026 (S.E. 01 – 39)

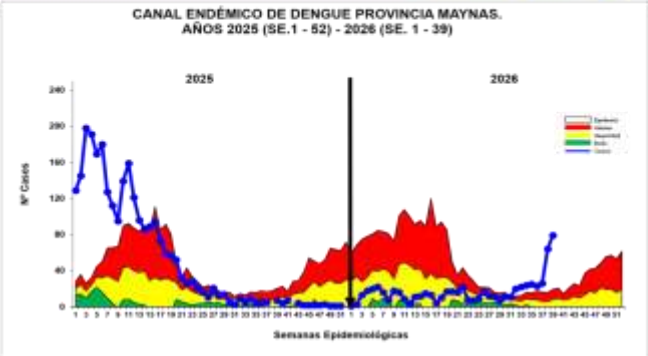

El canal endémico muestra un cambio marcado del patrón temporal entre ambos años.
En 2025, la mayor concentración de casos ocurre durante las primeras semanas, con un máximo de casos en la SE 3.

Posteriormente se observa una disminución progresiva hasta alcanzar valores mínimos de casos durante las últimas semanas.

En 2026, el comportamiento es prácticamente inverso: comienza con valores muy bajos, inferiores a los de 2025, pero posteriormente se observa un incremento progresivo desde aproximadamente la SE 26, que se hace particularmente evidente desde la SE 32 hasta la presente semana.

El periodo de mayor interés epidemiológico corresponde a las SE 32–39 de 2026, donde los casos aumentan, mientras que en 2025 permanecen en niveles muy bajos.

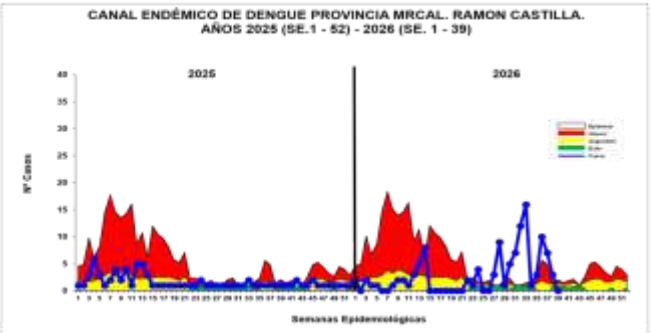

Durante las SE 1 a 39, el comportamiento de los casos muestra una diferencia importante entre ambos años. En el 2025, la frecuencia se mantuvo relativamente baja después de las primeras semanas, con valores generalmente entre 1 y 2 casos por semana, aunque se observaron algunos incrementos al inicio del año.

En 2026, durante las primeras 13 semanas, el comportamiento fue variable y en varias semanas se registraron menos casos que en 2025. Sin embargo, a partir de la SE 14 se observa un cambio en el patrón epidemiológico, con incrementos importantes en diferentes semanas.

El incremento se vuelve particularmente evidente desde la SE 27, alcanzando valores de 9 casos en la SE 28, 5 en la SE 30, 7 en la SE 31, 12 en la SE 32 y un máximo de 16 casos en la SE 33. Posteriormente, aunque disminuyen los casos, permanecen por encima de los niveles observados durante gran parte de 2025 a la misma semana.

Fuente: Base Noti . CDC-MINSA. CPC- Dirección de Epidemiología 2026

HOSPITALIZADOS POR DENGUE EN LA REGIÓN LORETO, 2026 S.E. 01 - 39

Nº	IPRESS	DENGUE CON SIGNOS DE ALARMA	DENGUE GRAVE	DENGUE SIN SIGNOS DE ALARMA	TOTAL
1	HOSPITAL DE APOYO YURIMAGUAS	139	8	24	159
2	HOSPITAL APOYO IQUITOS	61	6	0	67
3	HOSPITAL II IQUITOS	61	1	1	63
4	HOSPITAL I YURIMAGUAS	55	4	5	64
5	HOSPITAL REGIONAL DE LORETO	10		0	10
6	SARAMIRIZA	11		1	12
7	CONTAMANA	9		0	9
8	SAN LORENZO	7		0	7
9	REQUENA	4		0	4
10	HOSPITAL MILITAR SANTA ROSA	1		3	4
11	CARRETERA km. 4 1/2	2		1	3
12	INDEPENDENCIA	2	1	0	3
13	EMBALSO DIESTA	2		0	2
14	ASOCIACION CIVIL SELVA AMAZONICA	1		1	2
15	MORONACOCHA	1		0	1
16	AGUAVERO			1	1
17	ORELLANA			1	1
18	PAMPA HERMOSA DE YURIMAGUAS	0	1	0	1
19	SAN JUAN DE MIRAFLORES	0	1	0	1
20	FLORIDA NAVAL	0		1	1
21	HOSPITAL FAP	1		0	1
22	SANTO TOMAS DE YURIMAGUAS	1			1
23	LA LOYA	0	1	0	1
	Total general	364	21	39	424

Hasta la S.E.39; 23 establecimientos de salud reportaron un acumulado de 424 casos hospitalizados, de ellos 392 (92.5%) fueron confirmados.

En el acumulado de la presente semana, con respecto al acumulado de la semana anterior (SE 38), se notificó 19(4.7%) hospitalizados más.

El Hospital Apoyo de Yurimaguas, el Hospital Iquitos y el hospital I Yurimaguas reportan el mayor número de hospitalizados.

Los casos de Dengue con signos de alarma fueron los casos con mayor proporción de hospitalizados.

ETAPA_VIDA	DENGUE CON SIGNOS DE ALARMA	DENGUE GRAVE	DENGUE SIN SIGNOS DE ALARMA	Total general
0-11 Años (Niños)	139	10	8	157
12-17 Años (Adolescente)	72	2	5	79
18-29 Años (Joven)	66	3	14	83
30-59 Años (Adulto)	77	6	10	93
60 + (Adulto Mayor)	10		2	12
Total general	364	21	39	424

Hasta S.E. 39; los hospitalizados por Dengue fueron en su mayoría de la etapa de vida Niño con 157 casos y adultos con 93 casos.

En la S.E. 39 se presentó 18 casos hospitalizados, 16 de ellos con signos de alarma, de estos casos 14 se mantienen como probables.

Fuente: Base Noti . CDC-MINSA. CPC- Dirección de Epidemiología 2026

Fallecidos por Dengue - Región Loreto 2026 (S.E. 01 – 39)

DISTRITO	2025	2026
YURIMAGUAS	2	2
SAN JUAN BAUTISTA	1	3
BELEN	2	0
IQUITOS	2	0
REQUENA	1	0
Total general	8	5

ETAPA_VIDA	Femenino	Masculino	Total general
0-11 Años (Niños)	0	3	3
12-17 Años (Adolescente)	0	0	0
18-29 Años (Joven)	1	0	1
30-59 Años (Adulto)	1	0	1
60 + (Adulto Mayor)	0	0	0
Total general	2	3	5

En el presente año 2026 hasta la SE 39; se reportó 5 fallecidos por dengue, igual número que la Semana anterior.

A la misma fecha, en el 2025 se notificó 8 fallecidos por esta enfermedad.

De los 5 fallecidos notificados, 4 de ellos se confirmaron por laboratorio.

Los fallecidos provienen de 2 distritos: 2 proceden de la provincia de Alto amazonas (Distritos de Yurimaguas 2); 3 de la Provincia de Maynas (distrito de San Juan 03).

El último fallecido se reportó en la Semana 37 que se mantiene como probable.

Según grupo etario los fallecidos están en niños y adultos

Fuente: Base Noti . CDC-MINSA. CPC- Dirección de Epidemiología 2025

MAPA DE CALOR CASOS DE DENGUE NOTIFICADOS IQUITOS CIUDAD, REGIÓN LORETO, 2026 (SE 36 – 39)

El mapa de calor con los casos de Dengue de las últimas 4 semanas en la ciudad de Iquitos, muestra que los casos en los sectores se observan dispersos, pero muestran menos casos con respecto a la semana anterior. (SE 38), y con una mayor presencia de casos en el distrito de San Juan Bautista e Iquitos

Se observa 1 punto de concentración de casos de dengue en el sector 32 del distrito de San Juan que es la zona del AA. HH América.

Los distritos de Belén y Punchana reporta el menor número de casos

Fuente: Base Noti .Elaborado Dirección de Sud Ambiental.

NÚMERO DE MUESTRAS DE DENGUE E INDICE DE POSITIVIDAD (IP) POR SEMANAS EPIDEMIOLÓGICAS. SE 01 – SE 39-2026. (CORTE 03.10.2026)

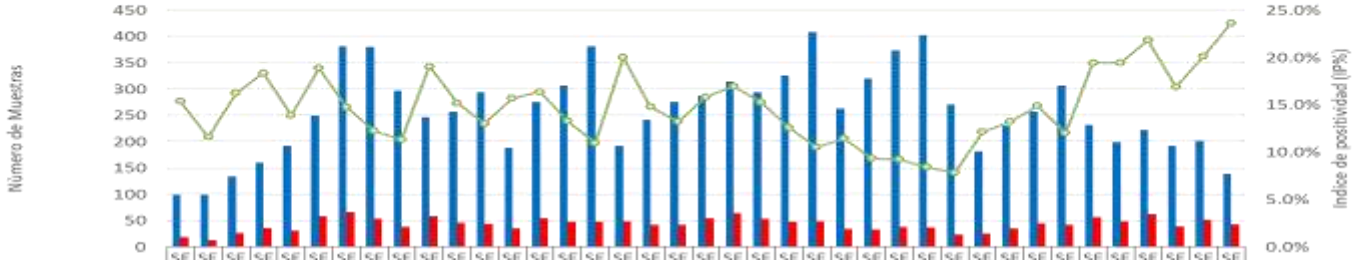

	SE 01	SE 02	SE 03	SE 04	SE 05	SE 06	SE 07	SE 08	SE 09	SE 10	SE 11	SE 12	SE 13	SE 14	SE 15	SE 16	SE 17	SE 18	SE 19	SE 20	SE 21	SE 22	SE 23	SE 24	SE 25	SE 26	SE 27	SE 28	SE 29	SE 30	SE 31	SE 32	SE 33	SE 34	SE 35	SE 36	SE 37	SE 38	SE 39
NEGATIVO -	99	99	13	16	19	24	38	38	29	24	25	29	18	27	30	38	19	24	27	28	31	29	32	40	26	32	37	40	27	18	23	25	30	23	19	22	19	20	13
POSITIVO -	18	13	26	36	31	58	66	53	38	58	46	44	35	54	47	47	48	42	42	54	64	53	47	48	34	33	38	37	23	25	35	45	42	56	48	62	39	51	43
IP %	15	11	16	18	13	18	14	12	11	19	15	13	15	16	13	11	20	14	13	15	16	15	12	10	11	9.	9.	8.	7.	12	13	14	12	19	19	21	16	20	23

El procesamiento de muestras consolidadas evidencia una marcada intensificación de la transmisión viral en las últimas semanas. Tras la moderación registrada en la SE 37 con un Índice de Positividad (IP) del 16.9%, los datos actualizados confirman un fuerte repunte al 20.2% en la SE 38 (con 51 casos confirmados). Esta tendencia al alza se agudiza drásticamente en los registros preliminares de la reciente SE 39, donde el indicador alcanza un nuevo pico máximo del 23.6%, reportando 43 casos positivos sobre un volumen menor de evaluación (182 muestras totales procesadas), característico del ingreso parcial de información en curso. Esta pronunciada trayectoria ascendente ratifica un escenario de alta transmisión activa en la jurisdicción, exigiendo máxima alerta y vigilancia epidemiológica estricta a la espera de los cierres semanales definitivos.

Nota Metodológica: *Es importante precisar que el universo de muestras analizadas (denominador) es dinámico y varía en cada reporte semanal. Esto se debe a la incorporación retrospectiva de muestras cuya fecha de toma es anterior a la semana epidemiológica en curso, lo que ajusta las tasas y cifras absolutas conforme se actualiza la base de datos.*

RESULTADOS DENGUE POR TIPO DE PRUEBA (IgM y NS1). SE 01 - SE 39(CORTE 03.10.2026)

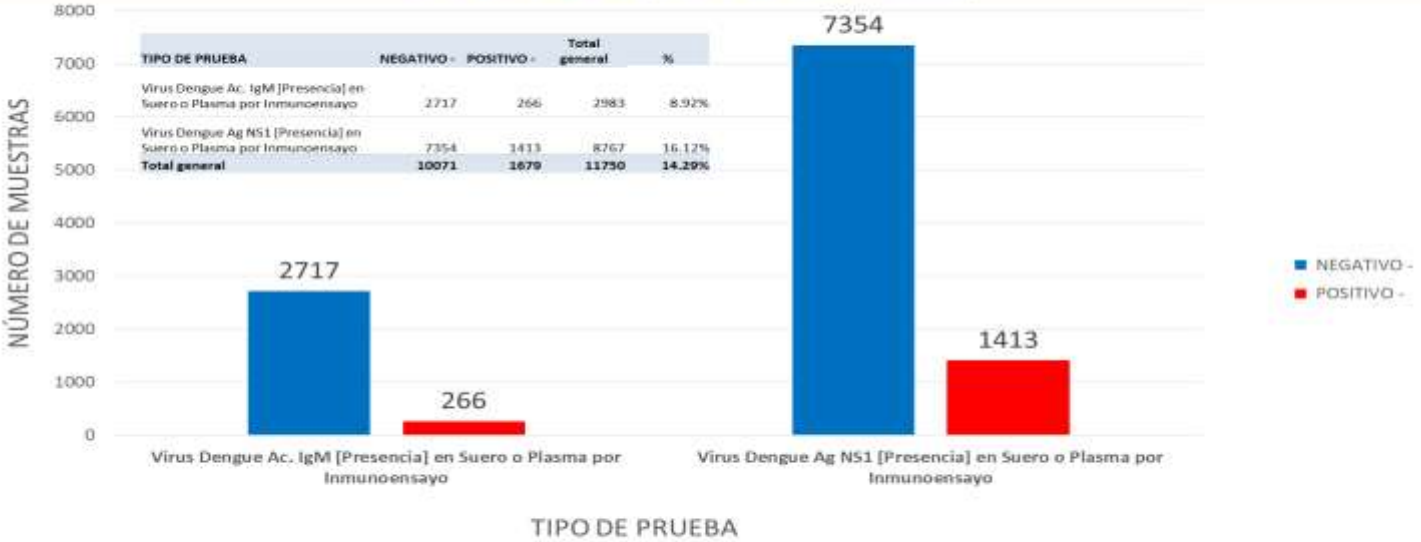

TIPO DE PRUEBA	NEGATIVO -	POSITIVO -	Total general	%
Virus Dengue Ac. IgM [Presencia] en Suero o Plasma por Inmunoensayo	2717	266	2983	8.92%
Virus Dengue Ag NS1 [Presencia] en Suero o Plasma por Inmunoensayo	7354	1413	8767	16.12%
Total general	**10071**	**1679**	**11750**	**14.29%**

Fuente: DIRESA Loreto CPC Dirección de Referencia Regional de Loreto Unidad de Virología NetLabv.2

La mayor cantidad de pruebas procesadas y de resultados positivos correspondió a NS1. Esto indica predominio de casos detectados en fase aguda de la infección.

RESULTADOS POSITIVOS DENGUE POR PROVINCIA Y TIPO DE PRUEBA. SE 01 – SE 39- 2026. (CORTE 03.10.2026)

PROVINCIA	IgM	NS1	% IgM	% NS1	Total /POSITIVOS
ALTO AMAZONAS	55	896	5.78%	94.22%	951
DATEM DEL MARAÑON	12	28	30.00%	70.00%	40
LORETO	6	31	16.22%	83.78%	37
MARISCAL RAMON CASTILLA	20	49	28.99%	71.01%	69
MAYNAS	168	349	32.50%	67.50%	517
REQUENA	3	11	21.43%	78.57%	14
UCAYALI	2	49	3.92%	96.08%	51
Total	**266**	**1413**	**15.84%**	**84.16%**	**1679**

La provincia de Alto Amazonas se consolida de manera contundente como el principal foco epidemiológico al concentrar 951 casos, manteniendo un marcado predominio de detección temprana mediante antígeno NS1 (94.22%). Le sigue en orden de carga la provincia de Maynas con 517 casos acumulados, reflejando una positividad distribuida en un 67.50% para NS1 y un 32.50% para reactividad IgM. Por su parte, las jurisdicciones de Mariscal Ramón Castilla (69 casos), Ucayali (51 casos), Datem del Marañón (40 casos) y Loreto (37 casos) sostienen una notificación intermedia con preponderancia de pruebas antigénicas, mientras que Requena (14 casos) continúa registrando la menor incidencia de la vigilancia regional.

NÚMERO DE MUESTRAS DE DENGUE E INDICE DE POSITIVIDAD (IP) POR MICRORED Y EESS. SE 39-2026. (CORTE 03.10.2026)

SE	Micro RED	Establecimiento de Origen	NEGATIVO -	POSITIVO -	Total general	IP
	BALSAPUERTO	00000186 - C.S. I-3 SAN GABRIEL DE VARADERO	1		1	
	BELEN	00000049 - PUESTO DE SALUD SAN ANTONIO - RIO ITAYA	2		2	
		00000051 - CENTRO DE SALUD 6 DE OCTUBRE	2		2	
	IQUITOS NORTE	00000007 - CENTRO DE SALUD MORONACOCHA	7	1	8	
	IQUITOS SUR	00000025 - CENTRO DE SALUD SAN JUAN DE MIRAFLORES	12	5	17	
		00000026 - PUESTO DE SALUD PROGRESO DE SAN JUAN BAUTISTA	2		2	
		00000027 - CENTRO DE SALUD AMERICA DE SAN JUAN BAUTISTA	9	7	16	
		00000028 - PUESTO DE SALUD RUMOCOCHA	7	1	8	
		00000029 - CENTRO DE SALUD SANTA CLARA DE NANAY	2		2	
		00000030 - PUESTO DE SALUD SANTO TOMAS DE SAN JUAN DE BAUTISTA		1	1	
		00000032 - PUESTO DE SALUD QUISTOCOCHA	6		6	
		00006794 - PUESTO DE SALUD LOS DELFINES	3		3	
	LAGUNAS	00000193 - C.S. I-3 LAGUNAS	2	1	3	
	MAZAN	00000064 - IPRESS I-3 MAZAN	3		3	
	NAUTA	00000091 - CENTRO DE SALUD NAUTA - NUCLEO BASE	2	1	3	
	NO PERTENECE A NINGUNA MICRORED	00000001 - HOSPITAL IQUITOS "CESAR GARAYAR GARCIA"	20	6	26	
39		00000210 - HOSPITAL SANTA GEMA DE YURIMAGUAS	15	5	20	
		00011409 - HOSPITAL III IQUITOS	2	4	6	
		00020274 - ESSALUD - HOSPITAL I YURIMAGUAS	7	2	9	
	PUNCHANA	00000009 - CENTRO DE SALUD SAN ANTONIO DE IQUITOS	2		2	
		00000010 - PUESTO DE SALUD 1RO. DE ENERO	7		7	
		00000014 - PUESTO DE SALUD FERNANDO LORES	1	1	2	
		00000016 - CENTRO DE SALUD BELLAVISTA NANAY	4		4	
		00000271 - IPRESS I-2 MASUSA	1		1	
	PUTUMAYO	00000077 - C.S. I-3 EL ESTRECHO	1		1	
	REQUENA	00000150 - C.S. I-4 REQUENA	1		1	
	YURIMAGUAS	00000211 - CENTRO ESPEC.MATERNO INFAN.AGUAMIRO	1	1	2	
		00000212 - PAMPA HERMOZA DE YURIMAGUAS	2	2	4	
		00000214 - C.S. I-3 SANTA MARÍA	1		1	
		00000228 - C.S. I-3 CARRETERA KM 1.5	3	2	5	
		00007325 - P.S. NATIVIDAD		2	2	
		00007326 - P.S. I-2 INDEPENDENCIA	11	1	12	
	Total general		139	43	182	23.6%

En la SE 39 2026, se han reportado un total de 155 muestras, 26 POSITIVOS, lo que corresponde a un IP general del 16.8 %.

DISTRIBUCIÓN TEMPORAL DE LOS SEROTIPOS DEL VIRUS DENGUE EN LA REGIÓN LORETO SE01 – SE39.2026 (CORTE: /10/2026)

Datos acumulados 2026:

SE39

DENV-1	DENV-2	DENV-3
0.79%	2.12%	97.09%

SE38

DENV-1	DENV-2	DENV-3
0.84%	2.25%	96.91%

	SE01	SE02	SE03	SE04	SE05	SE06	SE07	SE08	SE09	SE10	SE11	SE12	SE13	SE14	SE15	SE16	SE17	SE18	SE19	SE20	SE21	SE22	SE23	SE24	SE25	SE26	SE27	SE28	SE29	SE30	SE31	SE32	SE33	SE34	SE35	SE36	SE37	SE38	SE39
Serotipo 1	0	0	0	0	0	0	1	0	0	0	0	0	0	1	1	0	0	1	0	0	0	0	1	0	0	0	0	0	0	0	1	0	0	0	0	0	0	0	0
Serotipo 2	2	0	4	3	3	1	0	1	0	0	0	1	0	0	0	0	0	0	0	1	0	0	0	0	0	0	0	0	0	0	0	0	0	0	0	0	0	0	0
Serotipo 3	5	18	18	13	11	19	25	17	22	23	24	22	12	18	32	34	22	19	22	21	17	18	18	41	19	24	20	16	8	13	16	26	15	21	22	24	13	6	0

Hasta la semana epidemiológicas SE39 del 2026 se evidencia una marcada predominancia del serotipo DENV-3 **(97.09%)** representando la mayor proporción. La circulación de este serotipo es continua, con un incremento progresivo desde las primeras semanas del año y un pico máximo de 41 casos en la SE24. En contraste, los serotipos DENV-1 **(0.79%)** y DENV-2 **(2.12%)** presentan una circulación esporádica. La distribución temporal comparativa desde SE01 a la SE39 correspondientes a los años 2025 y 2026 muestra diferencias significativas en relación con la dinámica de los serotipos predominantes en la región Loreto, observándose una disminución marcada en el año 2026. FUENTE: INS, NetLab V.02, LRRL-LORETO, Unidad de Biología Molecular

DISTRIBUCIÓN GEOGRÁFICA DE LOS SEROTIPOS DEL VIRUS DENGUE EN LAS PROVINCIAS DE LA REGIÓN LORETO. SE01 – SE39 DEL 2026 (CORTE: 03/10/2026)

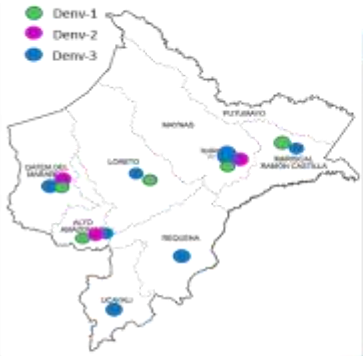

Distribución por distritos SE01 – SE39 del 2026

Provincia	Distrito	Negativo	Serotipo 1	Serotipo 2	Serotipo 3	Total general
ALTO AMAZONAS	LAGUNAS	9	0	0	27	36
	YURIMAGUAS	46	1	1	501	549
DATEM DEL MARAÑON	BARRANCA	1	0	1	7	9
	MANSERICHE	0	1	1	3	5
LORETO	NAUTA	1	2	0	15	18
MARISCAL RAMON CASTILLA	RAMON CASTILLA	1	1	0	10	12
MAYNAS	BELEN	280	0	3	17	300
	IQUITOS	10	0	1	31	42
	NAPO	0	0	0	1	1
	PUNCHANA	31	0	4	27	62
	SAN JUAN BAUTISTA	21	1	5	69	96
PUTUMAYO	PUTUMAYO	1	0	0	0	1
REQUENA	JENARO HERRERA	0	0	0	1	1
	REQUENA	1	0	0	2	3
UCAYALI	CONTAMANA	2	0	0	7	9
	VARGAS GUERRA	1	0	0	16	17
Total general		405	6	16	734	1161

Para el año 2026, siete de las ocho provincias registran presencia del virus del dengue. Tres provincias (Datem del Marañón, Maynas y Alto Amazonas) presentan circulación de los serotipos **DENV-1, DENV-2 y DENV-3**; las provincias de Loreto y M.R.Castilla reportan **DENV-1 y DENV-3**; dos provincias (Requena y Ucayali) registran **DENV-3**, mientras que en la provincia de Putumayo no se reporta casos

En relación con los establecimientos notificantes de casos positivos, estos corresponden a cuatro **(04)** hospitales y nueve **(09)** establecimientos de atención primarias entre las SE36 a la SE39 2026.

FUENTE: INS, NetLab V.02, LRRL-LORETO, Unidad de Biología Molecular

Distribución por Establecimiento notificante SE36 – SE39 del 2026

Semana Epi.	Establecimiento	Negativo	Serotipo 3	Total general
SE36	HOSPITAL IQUITOS "CESAR GARAYAR GARCIA"	1	1	2
	HOSPITAL REGIONAL DE LORETO "FELIPE SANTIAGO ARRIOLA IGLESIAS"	1	0	1
	CENTRO DE SALUD SAN ANTONIO DE IQUITOS	0	1	1
	PUESTO DE SALUD 1RO. DE ENERO	0	1	1
	CENTRO DE SALUD AMERICA DE SAN JUAN BAUTISTA	0	3	3
	PUESTO DE SALUD SANTO TOMAS DE SAN JUAN DE BAUTISTA	0	1	1
	CENTRO DE SALUD 6 DE OCTUBRE	1	1	2
	C.S. I-3 LAGUNAS	2	0	2
	HOSPITAL SANTA GEMA DE YURIMAGUAS	0	3	3
	PAMPA HERMOZA DE YURIMAGUAS	0	2	2
	C.S. I-3 MUNICHIS DE YURIMAGUAS	0	2	2
	C.S. I-3 CARRETERA KM 1.5	0	1	1
	CENTRO DE SALUD ACLAS BELEN DE VILLA BELEN	3	0	3
	P.S. I-2 INDEPENDENCIA	1	1	2
	CAP II SAN JUAN BAUTISTA	0	1	1
	HOSPITAL III IQUITOS	0	3	3
	ESSALUD - HOSPITAL I YURIMAGUAS	0	3	3
SE37	HOSPITAL IQUITOS "CESAR GARAYAR GARCIA"	0	1	1
	HOSPITAL REGIONAL DE LORETO "FELIPE SANTIAGO ARRIOLA IGLESIAS"	2	2	4
	CENTRO DE SALUD SAN JUAN DE MIRAFLORES	0	2	2
	PUESTO DE SALUD PROGRESO DE SAN JUAN BAUTISTA	0	1	1
	CENTRO DE SALUD 6 DE OCTUBRE	4	1	5
	C.S. I-3 LAGUNAS	0	1	1
	HOSPITAL SANTA GEMA DE YURIMAGUAS	0	1	1
	PAMPA HERMOZA DE YURIMAGUAS	0	1	1
	C.S. I-3 LOMA	0	1	1
	CENTRO DE SALUD ACLAS BELEN DE VILLA BELEN	2	0	2
	HOSPITAL III IQUITOS	0	1	1
	ESSALUD - HOSPITAL I YURIMAGUAS	1	0	1
	CENTRO DE ATENCION PRIMARIA III PUNCHANA	0	1	1
SE38	HOSPITAL REGIONAL DE LORETO "FELIPE SANTIAGO ARRIOLA IGLESIAS"	1	0	1
	CENTRO DE SALUD MORONACOCHA	0	1	1
	CENTRO DE SALUD SAN JUAN DE MIRAFLORES	0	1	1
	CENTRO DE SALUD AMERICA DE SAN JUAN BAUTISTA	0	1	1
	CENTRO DE SALUD 6 DE OCTUBRE	9	2	11
	CENTRO DE SALUD ACLAS BELEN DE VILLA BELEN	3	0	3
	PUESTO DE SALUD MODELO	0	1	1
SE39	HOSPITAL REGIONAL DE LORETO "FELIPE SANTIAGO ARRIOLA IGLESIAS"	1	0	1
	CENTRO DE SALUD 6 DE OCTUBRE	6	0	6
	CENTRO DE SALUD ACLAS BELEN DE VILLA BELEN	1	0	1
Total general		49	43	92

VIGILANCIA DE SEROTIPOS DEL DENGUE EN ZONAS FRONTERIZAS DE LA REGIÓN LORETO. SE01 – SE36 DEL 2026 (actualizado al 02/10/2026)

País	Año	Serotipo
Perú	2025	DENV 1,2,3
	2026	DENV 1,2,3
Ecuador	2025	DENV 1,2,3
	2026	DENV 2,3
Colombia	2025	DENV 1,2,3,4
Brasil	2025	DENV 1,2,3,4
	2026	DENV 1,2,3,4

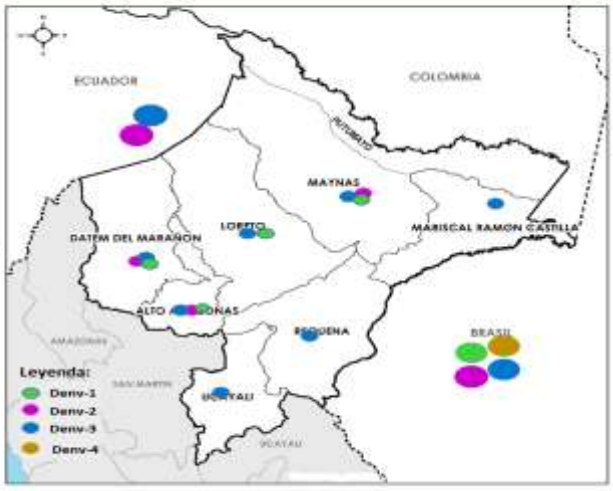

En el año 2025: en las zonas fronterizas de la región Loreto, dos países registraron la presencia de los cuatro (4) serotipos del virus dengue: Brasil y Colombia. Por su parte, Ecuador y Perú reportaron tres (3) serotipos correspondientes a DENV-1, DENV-2 y DENV-3.

Para el año 2026, Brasil reportó la presencia de los serotipos DENV-1, DENV-2, DENV-3 y DENV-4, mientras que Ecuador notificó los serotipos DENV-2 y DENV-3.

A la semana epidemiológica (SE) 36 del 2026, se reportan en la Región de las Américas un total de 1,695,825 casos sospechosos de dengue (incidencia acumulada de 162 casos por 100,000 hab.). Esta cifra representa una disminución de 56% en comparación con el mismo periodo del 2025 y 63% con respecto al promedio de los últimos 5años.

En el caso de Perú, en las provincias fronterizas no se notificaron casos positivos para la identificación de serotipos del virus del dengue.

FUENTES: INS, NetLab V.02, LRRL-LORETO, Unidad de Biología Molecular, Plataforma de información en Salud (PLISA) de la OPS (https://www.paho.org/es/documentos/situacion-epidemiologica-dengue-americas-semana-epidemiologica-35-2026)

DIAGNÓSTICO DIFERENCIADO: MAYARO y OROPUCHE (CORTE 03.10.2026.) SE 01 - SE 39 2026

Oropouche

SE	NEGATIVO	POSITIVO	Total general
2025	2		2
2026	635	2	637
Trim.1	169	1	170
Trim.2	280		280
Abr	92		92
May	103		103
Jun	85		85
Trim.3	186	1	187
Jul	96	1	97
Ago	84		84
Set	6		6
ELISA IGM OROPUCHE	5		5
RT-PCR OROPOUCHE	1		1
Total general	**637**	**2**	**639**

SE	Establecimiento	POSITIVO
SE 10	HOSPITAL REGIONAL DE LORETO	1
	ELISA IGM OROPUCHE	1
SE 29	HOSPITAL III IQUITOS	1
		2

- Desde la SE 01 hasta la SE 39 2026 se publica los resultados Negativos (639) y 2 positivo para el diagnostico diferencial por oropouche.

Mayaro

SE	NEGATIVO	Total general
2025	3	3
2026	630	630
Trim.1	170	170
Trim.2	273	273
Trim.3	187	187
Jul	88	88
Ago	84	84
Elisa IgM Mayaro	46	46
RT-PCR en Tiempo Real Mayaro	39	39
Set	5	5
Elisa IgM Mayaro	4	4
RT-PCR en Tiempo Real Mayaro	1	1
Total general	**633**	**633**

- Desde la SE 01 hasta la SE 39 2026 Según los resultados publicados por el INS en el marco de la vigilancia y el diagnóstico diferencial, para Mayaro se registran 633 resultados negativos.

Las pruebas **serológicas (IgM)** y **moleculares (PCR)** para Oropouche y mayaro son procesadas por el **INS**.

Fuente: NetLab v. (MAYARO, OROPUCHE)

DIAGNÓSTICO DIFERENCIADO: ZIKA y CHIKUNGUNYA (CORTE 03.10.2026.) SE 01 - SE 39 2026

SE	INDETERMINADO -	Negativo -	POSITIVO -	Total general
2025		**744**		**744**
2026	**15**	**2646**	**22**	**2683**
Trim.1		**615**		**615**
Trim.2	**7**	**1172**	**5**	**1184**
Trim.3	**7**	**836**	**17**	**860**
Jul		177		177
Ago		305		305
Set	7	354	17	378
Trim.4	**1**	**23**		**24**
Oct	1	23		24
Presencia de ARN de Virus Zika por RT-PCR tiempo real		3		3
Virus Chikungunya ARN [Presencia] en suero o plasma por RT-PCR en tiempo Real		3		3
ELISA para detección de Anticuerpos IgM contra el virus Chikungunya	1	17		18
Total general	**15**	**3390**	**22**	**3427**

- Se confirman 22 casos positivos de Chikungunya del año mediante la prueba ELISA IgM (provincia Alto Amazonas), registrándose además 15 resultados indeterminados. Por su parte, el tamizaje molecular (RT-PCR) para Zika y Chikungunya se mantiene completamente negativo en ambas semanas.

- Hasta la SE 39 2026, no se tiene reporte positivo para fiebre amarilla

5TA INTERVENCIÓN DEL TRATAMIENTO FOCAL EN LOS 39 SECTORES DE LA CIUDAD DE IQUITOS (21 al 26 de Setiembre del 2026)

Se viene realizando la 5ta intervención del control larvario en los cuatro distritos de la ciudad de Iquitos, teniendo como cobertura de Campo en el distrito de Punchana de 63.7%, Iquitos con 64.6%, Belén con 67.9%, San Juan con 61.6%. Con una cobertura de avance de 7.7% como ciudad de Iquitos.

IPRESS	SECTOR	FECHA	META programada	% AVANCE	CASAS							COBERTURA CAMPO				TOTAL Viviendas Positivas	TOTAL Recipientes Positivos	I.I.
					Inspeccionadas	Tratadas	Cerradas	Deshabitadas	Renuentes	Total	N° Residentes	% Insp.	%Cerr.	%Desh.	%Ren.			
PUNCHANA	1 al 6 y 37	21-25/09/2026	22668	8.2%	1862	704	815	166	79	2922	7048	63.7	27.9	5.7	2.7	366	657	19.7
IQUITOS	7 al 19	21-26/09/2026	36358	7.2%	2633	1415	1079	201	164	4077	10623	64.6	26.5	4.9	4.0	525	855	19.9
BELÉN	20 al 25 y 23A	21-26/09/2026	21070	8.6%	1815	767	615	188	54	2672	6300	67.9	23.0	7.0	2.0	364	631	20.1
SAN JUAN	26 al 36 y 38	21-25/09/2026	35778	7.2%	2576	987	1191	323	91	4181	7741	61.6	28.5	7.7	2.2	602	1135	23.4
TOTAL CIUDAD	**1 al 38 y 23A**	**21-26/09/2026**	**115874**	**7.7%**	**8886**	**3873**	**3700**	**878**	**388**	**13852**	**31712**	**64.1**	**26.7**	**6.3**	**2.8**	**1857**	**3278**	**20.9**

Fuente: Unidad de Vigilancia Entomológica y Control de Vectores – DIRESA LORETO

AVANCE DE LA 5TA. INTERVENCION DE TRATAMIENTO FOCAL EN LAS LOCALIDADES PERI URBANAS DE LA CIUDAD DE IQUITOS (11 al 26 de Setiembre del 2026)

Se dió inicio a la 5ta. Intervención del control larvario en 4 localidades de Peri urbanas de la ciudad de Iquitos, teniendo coberturas en Santa Clara de 70.9%, Santo Tomás con 67.3%, Quistococha con 58.9% y los Delfines con 71.9%.

PROVINCIA	DISTRITO	IPRESS	SECTOR/LOCALID.	FECHA	INTERVENCION	META	% AVANCE	VIVIENDAS						N° de Residentes	COBERTURA CAMPO				TOTAL Viviendas Positivas	TOTAL Recipientes Positivos	Situación tratamiento
								Inspeccionadas	Tratadas	Cerradas	Deshabitadas	Renuentes	Total		% Insp	%Cerr.	%Desh.	%Ren.			
MAYNAS	SAN JUAN	SANTA CLARA	SANTA CLARA	21-26/09/2026	IV	2452	15.9%	391	109	85	49	5	530	581	73.8	16.0	9.2	0.9	51	84	AVANCE
		SANTO TOMÁS	SANTO TOMÁS	21-26/09/2026	IV	4866	5.9%	287	60	81	15	5	388	607	74.0	20.9	3.9	1.3	41	60	AVANCE
		QUISTOCOCHA	QUISTOCOCHA	21-26/09/2026	IV	7558	8.3%	631	127	289	79	9	1008	1231	62.6	28.7	7.8	0.9	62	108	AVANCE
		LOS DELFINES	LOS DELFINES	21-25/06/2026	IV	2430	20.5%	497	101	180	147	10	834	1134	59.6	21.6	17.6	1.2	76	337	AVANCE
TOTAL GENERAL						**17306**	**10.4%**	**1806**	**397**	**635**	**290**	**29**	**2760**	**3553**	**65.4**	**23.0**	**10.5**	**1.1**	**230**	**581**	

Fuente: Unidad de Vigilancia Entomológica y Control de Vectores – DIRESA LORETO

AVANCE DEL CONTROL LARVARIO EN LAS LOCALIDADES DE LA PROVINCIAS DE LA REGION LORETO U.E. 400 agosto – octubre 2026

PROVINCIA	DISTRITO	LOCALIDAD	Fecha	META	% AVANCE	Situación tratamiento	CICLO	% COBERTURA CAMPO	CASAS							TOTAL Viviendas Positivas	TOTAL Recipientes Positivos	INDICES	
									Inspeccionadas	Tratadas	Cerradas	Deshabitadas	Renuentes	Total Registradas	N° de Residentes			% I.I.	% I.B.
MAYNAS	MAZAN	MAZAN	12/8-26/9/2026	1630	93.1%	AVANCE	IV	79.1%	1518	590	269	131	0	1918	4236	13	14	0.9	0.9
	INDIANA	INDIANA	11/8-18/9/2026	1562	73.1%	AVANCE	IV	96.0%	1142	492	10	38	0	1190	2493	76	121	6.7	10.6
	ALTO NANAY	SANTA MARIA	22/9-3/10/2026	384	71.9%	culminado	V	100.0%	276	132	0	0	0	276	571	9	10	3.3	3.6
	ALTO NANAY	DIAMANTE AZUL	4-7/9/2026	36	100.0%	culminado	IV	100.0%	36	14	0	0	0	36	120	2	2	5.6	5.6
	ALTO NANAY	NUEVO LORETO	3-4/9/2026	16	100.0%	culminado	IV	100.0%	16	3	0	0	0	16	44	3	3	18.8	18.8
	ALTO NANAY	PISCO	3/09/2026	19	100.0%	culminado	IV	100.0%	19	2	0	0	0	19	20	0	0	0.0	0.0
	FERNANDO LORES	TAMSHIYA CU	6/7-19/9/2026	2300	80.0%	AVANCE	III	97.6%	1839	1500	45	0	0	1884	4979	126	159	6.9	8.6
REQUENA	REQUENA	REQUENA	10-22/09/2026	9033	18.4%	AVANCE	IV	93.9%	1658	377	100	6	2	1766	4637	67	91	4.0	5.5
	JENARO HERRERA	JENARO HERRERA	03/08-19/9/2026	1075	73.8%	AVANCE	III	100.0%	793	356	0	0	0	793	1704	81	134	10.2	16.9
	EMILIO SAN MARTIN	TAMANCO VIEJO	4-22/9/2026	592	44.3%	AVANCE	VI	93.2%	262	51	12	7	0	281	1127	9	13	3.4	5.0
PUTUMAYO	ESTRECHO	ESTRECHO	15/8-5/9/2026	1521	62.3%	AVANCE	IV	99.4%	947	911	3	0	3	953	1924	25	32	2.6	3.4
MARISCAL RAMON CASTILLA	RAMON CASTILLA	CABALLOCOCHA	3/8-21/9//2026	3539	75.0%	culminado	IV	79.6%	2656	700	555	72	53	3336	8740	145	217	5.5	8.2
	PEVAS	PEVAS	25/9-5/10/2026	1256	12.8%	AVANCE	IV	93.6%	161	73	11	0	0	172	386	9	16	5.6	9.9
	SANTA ROSA	ISLA SANTA ROSA	18/9-1/10/2026	588	49.8%	culminado	VI	97.1%	293	78	0	35	0	328	1012	16	19	5.5	6.5
				23553	**49.3%**			**89.6%**	**11616**	**5279**	**1005**	**289**	**58**	**12568**	**31993**	**581**	**833**	**5.0**	**7.2**

El avance de los meses de agosto a octubre en el control larvario se tiene un total de 11,616 viviendas intervenidas con un avance de 49.3% de la meta programada y una cobertura de campo en general de 89.6%.

Fuente: Unidad de Vigilancia Entomológica y Control de Vectores – DIRESA LORETO

AVANCE DEL CONTROL LARVARIO EN LAS LOCALIDADES DE LA PROVINCIAS DE LA REGION LORETO U.E. 401, 404, 406 y 407 agosto – setiembre 2026

UNIDAD EJECUTORA	Distrito	Establecimiento de Salud	Total de Habitantes	VIVIENDAS									COBERT. DE CAMPO				Fecha de inicio	Fecha de avance	Fecha de término
				META	% AVANCE según meta	Total registradas	Inspeccionadas	Cerradas	Renuentes	Deshabitadas	Positivas	Tratadas	INSP	CERR	REN	DESH			
407	NAUTA	NAUTA	53	35	65.7%	35	23	12	0	0	2	8	65.7%	34.3%	0.0%	0.0%	11/09/2026		11/09/2026
	NAUTA	NAUTA	17555	9670	73.7%	7,815	7122	651	30	12	511	2804	91.1%	8.3%	0.4%	0.2%	10/04/2026	5/10/2026	
	EL TIGRE	I-3 INTUTO-28 DE JULIO	267	124	77.4%	124	96	10	0	18	0	67	77.4%	8.1%	0.0%	14.5%	4/09/2026		9/09/2026
	EL TIGRE	I-3 INTUTO	966	508	44.3%	297	225	31	0	41	0	172	75.8%	10.4%	0.0%	13.8%	14/09/2026		23/09/2026
401	YURIMAGUAS	IPRESS AGUAMIRO	9446	3964	78.9%	3,680	3128	495	56	1	137	1578	85.0%	13.5%	1.5%	0.0%	4/09/2026		16/09/2026
	YURIMAGUAS	IPRESS LOMA	2363	3750	25.1%	1,158	943	191	18	6	68	432	81.4%	16.5%	1.6%	0.5%	14/09/2026	19/09/2026	
	YURIMAGUAS	IPRESS NATIVIDAD	10214	3711	76.3%	3,532	2833	621	72	6	142	1730	80.2%	17.6%	2.0%	0.2%	31/08/2026		10/09/2026
	YURIMAGUAS	IPRESS VILLA PARANAPURA	5243	1884	78.8%	1,884	1484	376	18	6	104	1063	78.8%	20.0%	1.0%	0.3%	27/08/2026		8/09/2026
	LAGUNAS	IPRESS LAGUNAS	3063	2284	41.9%	979	957	22	0	0	1	382	97.8%	2.2%	0.0%	0.0%	9/06/2026	22/06/2026	
404	BARRANCA	C.S I-4 SAN LORENZO	10571	5067	76.7%	3,939	3887	24	28	0	91	2	98.7%	0.6%	0.7%	0.0%	5/08/2026	11/09/2026	
406	CONTAMANA	OCHO DE MAYO	3298	5892	17.9%	5,892	1,057	1	0	0	5	290	17.9%	0.0%	0.0%	0.0%	10/09/2026	25/09/2026	
	VARGAS GUERRA	ORELLANA	4494	1857	64.9%	1,867	1,205	43	4	173	16	724	64.5%	2.3%	0.2%	9.3%	27/08/2026	26/09/2026	
	SARAYACU	TIERRA BLANCA	1743	425	100.0%	425	425	45	0	43	51	241	100.0%	10.6%	0.0%	10.1%	27/08/2026	12/09/2026	
	SARAYACU	JUANCITO	1653	686	57.0%	686	391	68	0	111	0	270	57.0%	9.9%	0.0%	16.2%	25/08/2026		12/09/2026
TOTAL			70929	38857	59.7%	32313	23776	2590	226	417	1129	9783	73.6%	8.0%	0.7%	1.3%			

En las localidades de las demás provincias de otras ejecutoras de la Región Loreto, también se vienen desarrollando las intervenciones con un avance del 59.7% de la meta programada y una cobertura de campo del 73.6% de viviendas intervenidas.

Fuente: Unidad de Vigilancia Entomológica y Control de Vectores – DIRESA LORETO

INDICES AÉDICOS DE LAS LOCALIDADES DE LA REGIÓN LORETO agosto- setiembre 2026

PROVINCIA	DISTRITO	AGOSTO	SETIEMBRE
MAYNAS	SANTA CLOTILDE	13.4%	
	MAZAN	1.3%	
	INDIANA	9.7%	
	S. M. DE NANAY.	6.4%	4.5%
R. CASTILLA	CABALLOCOCHA		5.4%
	SANTA ROSA	2.0%	1.0%
	PEVAS		10.0%
PUTUMAYO	SOPLIN VARGAS	3.0%	
LORETO	PISCO		0.0%
	A. UGARTE	0.0%	
	S.M. DE PROV.	0.0%	
	INTUTO	0.8%	0.0%
	MAYPUCO	15.3%	
UCAYALI	OCHO DE MAYO		2.8%
	ORELLANA	5.1%	
	JUANCITO	0.0%	
	TIERRA BLANCA	10.0%	
DATEM	C.S. SAN LORENZO	2.0%	
	C.S. ULLPAYACU	1.7%	

- Los índices aédicos más elevados se registraron en el distrito de Maypuco con 15.3% seguido del distrito de Santa Clotilde con 13.4%.

CANAL ENDÉMICO DE LEPTOSPIROSIS LORETO, AÑOS 2025 (S.E. 1-52) - 2026 (S.E. 01 – 39)

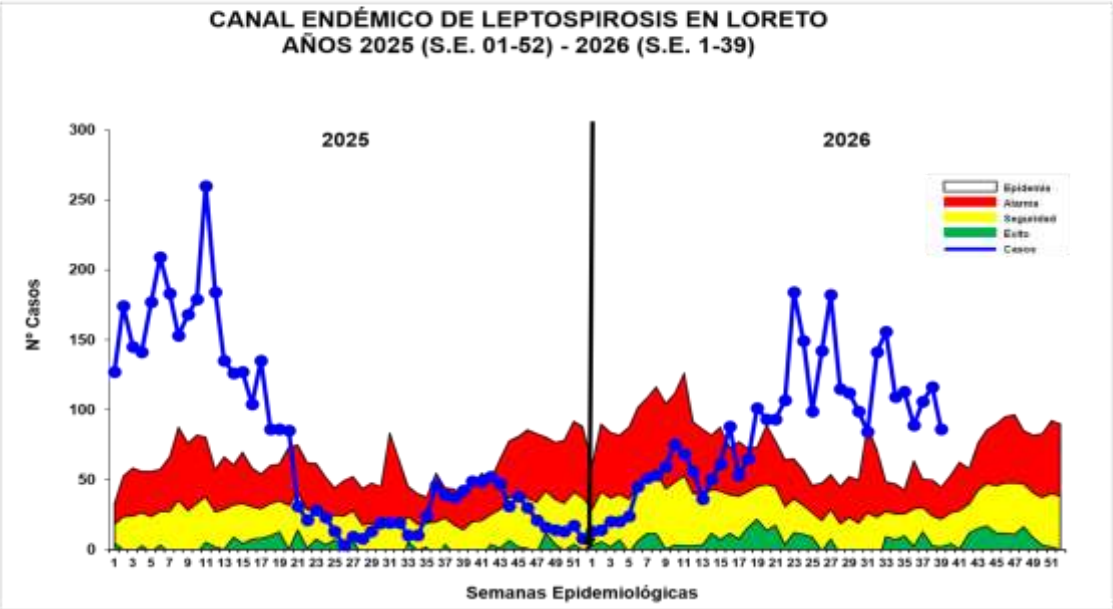

Hasta la S.E. 39 del 2026; se reportó 3 327 casos acumulados de Leptospirosis, 122(3.8%) casos más que el acumulado de la semana anterior (SE 38).

El 22.9% (764) son confirmados y el 77.1% (2 563) aún permanecen como probables.

Observando el canal endémico y comparando el 2025 hasta la presenté semana la curva para el año pasado se ubicaba en zona de ALARMA, mientras que el 2026 la curva se ubica en zona de EPIDEMIA, mostrando un descenso en las últimas semanas.

MAPA DE RIESGO SEGÚN T.I.A. DE LEPTOSPIROSIS, EN DISTRITOS DE LA REGIÓN LORETO, 2025 – 2026 (S.E. 01 - 39)

Fuente: Base Notl - CDC-MINSA. CPC- Dirección de Epidemiología 2026

La T.I.A. de Leptospirosis en el 2026 muestra que hasta la S.E. 39; 41 distritos están en **riesgo** de transmisión de Leptospirosis, 18 de ellos en **alto riesgo.**

El 24.0% (13) de los distritos de la Región hasta la presente semana no reportaron casos de Leptospirosis.

Los distritos de riesgo se ubican en la provincia Maynas con mayor frecuencia, seguido de Alto Amazonas y Putumayo.

Comparando el mismo periodo de tiempo del 2025, Loreto reporta el mismo número distrito de riesgo de transmisión en el presente año.

CASOS DE LEPTOSPIROSIS SEGÚN DISTRITOS, REGIÓN LORETO, 2026 (S.E. 01 - 39)

N°	DISTRITO	Semanas Epidemiológicas									Total 2025	Total 2026	Porcentaje en 2025	Porcentaje acumulado 2026	VARIACION PORCENTUAL 2025-2026
		1-33	34	35	36	37	38	39	40	41					
1	YURIMAGUAS	107	23	26	20	21	22	23	26	28	285	302	26.70%	28.7%	↑ 21%
2	SAN JUAN BAUTISTA	103	45	38	33	31	32	33	47	38	777	347	20.40%	32.8%	↑ 27%
3	BELEN	212	31	31	8	7	8	8	4	8	330	321	19.40%	30.8%	↓ -2%
4	NAUTA	107	16	20	9	11	11	12	11	10	421	302	9.80%	27.9%	↓ -28%
5	LAGUNAS	105	18	16	20	16	13	13	11	3	53	267	8.83%	25.6%	↑ 400%
6	PUTUMAYO	105	1	1		1	7	1	2		420	173	5.35%	15.4%	↓ -58%
7	NAUTA	43	1				1	1	2		139	49	1.47%	12.6%	↓ -77%
8	PUTUMAYO	32	1	2	4	1					88	43	1.80%	14.8%	↓ -51%
9	RAMON CASTILLA	17	10	7	2	1					10	38	1.94%	15.2%	↑ 280%
10	TAPICHE QUEBRADA	4	7	4	3		2				6	20	0.80%	15.8%	↑ 233%
11	SANTA CRUZ	6			1	3			1	1	8	14	0.40%	15.4%	↑ 75%
12	SANTA ISABEL	2					7	4				13	0.30%	15.6%	
13	MEDIJUNA	13	1								21	11	0.33%	15.8%	↓ -45%
14	INDIANA	8	1						1		10	10	0.30%	17.2%	↑ 0%
15	PARINACOCHA	6			1	1					3	8	0.24%	17.8%	↑ 167%
16	TENIENTE CESAR LOPEZ ROJAS	1			1		1	1	4		8	8	0.24%	17.7%	↓ -11%
17	ALTO NANAY	6	1								36	6	0.18%	17.8%	↓ -83%
18	FERNANDO LORES	5			1						2	6	0.18%	18.1%	↑ 200%
19	BALSAPUERTO	4					1		1		28	6	0.18%	18.3%	↓ -77%
20	TROMPETEROS	5									10	5	0.15%	18.4%	↓ -50%
21	LEONARDO HERRERA	4			1						32	5	0.15%	18.6%	↓ -84%
22	URARINAS	4		1							8	5	0.15%	18.7%	↓ -44%
23	CONTAMANA	5									16	5	0.15%	18.8%	↓ -69%
24	PUINAHUA	4									8	4	0.12%	18.8%	↓ -33%
25	ANDOAS	2							1			3	0.09%	18.9%	
26	LAS AMAZONAS	3									2	3	0.09%	19.2%	↑ 50%
27	NAPO	2				1					126	3	0.09%	19.3%	↓ -98%
28	TIGRE	3									3	3	0.09%	19.3%	↑ 0%
29	PASTAZA	3									1	3	0.09%	19.4%	↑ 200%
30	PEBAS	2		1							7	3	0.09%	19.5%	↓ -57%
31	TAPICHE	2									1	2	0.06%	19.6%	↑ 100%
32	NAVARI	2									3	2	0.06%	19.6%	↓ -33%
33	YAQUERANA	1		1							4	2	0.06%	19.7%	↓ -50%
34	MAZAN	2									7	2	0.06%	19.8%	↓ -71%
35	AUCAYACU	0	1							1	4	2	0.06%	19.8%	↓ -50%
36	SANTA ROSA DE LORETO	1										1	0.03%	19.8%	
37	MAQUIA	0		1							3	1	0.03%	19.8%	↓ -67%
38	EMILIO SAN MARTIN	1										1	0.03%	19.8%	
39	CAHUAPANAS	1									2	1	0.03%	19.8%	↓ -50%
40	TENIENTE MANUEL CLAVERO	0		1							1	1	0.03%	100.0%	↑ 0%
41	MORONA	0			1							1	0.03%	100.0%	
42	PACUCHA	0									1	0	0.00%	100.0%	↓ -100%
43	ROSA PANDURO	0									13	0	0.00%	100.0%	↓ -100%
44	SOPLIN	0									1	0	0.00%	100.0%	↓ -100%
45	MAYORICHE	0									1	0	0.00%	100.0%	↓ -100%
46	ROBOREO	0									1	0	0.00%	100.0%	↓ -100%
TOTAL		[illegible]	[illegible]	[illegible]	[illegible]	[illegible]	[illegible]	[illegible]	[illegible]	[illegible]	[illegible]	[illegible]	100%		



Hasta la S.E. 39 ; 41 distritos notificaron casos de Leptospirosis, igual número de distrito en comparación al año 2025.

Según el acumulado de casos en la SE 39 en comparación con la semana anterior se notificó 122 (3.8%) casos más.

En el presente año hasta la semana 39 se notificaron 4.1% (132) de casos más en comparación al 2025 en la misma semana.

El 77.1% de casos se concentran en 4 distritos, siendo Yurimaguas y San Juan los que encabezan la lista.

Comparando al 2025; 16 distritos muestran incremento de casos, 13 de ellos con 100% a más casos; asimismo, 22 distritos muestran un descenso de casos, 5 distritos no reportan casos hasta la fecha, que en el 2025 notificaron.

El mapa de riesgo según la T.I.A de las últimas 4 semanas, se notificó 5 distritos de alto riesgo de transmisión y 10 entre mediano y bajo riesgo. 38 distrito no reportan casos en las últimas 4 semanas.

No se reportaron fallecidos por Leptospirosis hasta la presente semana.

RESULTADOS DE MUESTRAS PROCESADAS EN EL LABORATORIO DE REFERENCIA REGIONAL DE LORETO, PARA DIAGNÓSTICO DE LEPTOSPIROSIS POR EL MÉTODO DE ELISA IgM, POR ESTABLECIMIENTO DE SALUD DE LA S.E. 39 – 2026.

N°	IPRESS	REACTIVO	%	INDETERMINADO	%	NO REACTIVO	%	TOTAL	% TOTAL
1	C.S. SAN JUAN DE MIRAFLORES	12	7.9	1	0.7	10	6.6	23	15.2
2	P.S. RUMIOCOCHA	7	4.6	0	0.0	14	9.3	21	13.9
3	C.S. AMERICA DE SAN JUAN BAUTISTA	8	5.3	1	0.7	10	6.6	19	12.6
4	HOSPITAL APOYO IQUITOS	1	0.7	0	0.0	13	8.6	14	9.3
5	C.S. MORONA COCHA	2	1.3	1	0.7	5	3.3	8	5.3
6	P.S. LOS DELFINES	6	4.0	0	0.0	2	1.3	8	5.3
7	ESSALUD	0	0.0	0	0.0	7	4.6	7	4.6
8	P.S. 1RO. DE ENERO	0	0.0	3	2.0	3	2.0	6	4.0
9	C.S. BELLA VISTA NANAY	2	1.3	1	0.7	3	2.0	6	4.0
10	C.S. NAUTA	2	1.3	0	0.0	4	2.6	6	4.0
11	C.S. SAN ANTONIO	2	1.3	0	0.0	4	2.6	6	4.0
12	HOSPITAL REGIONAL DE LORETO	1	0.7	1	0.7	3	2.0	5	3.3
13	C.S. ELESTRECHO	1	0.7	0	0.0	3	2.0	4	2.6
14	C.S. REQUENA	1	0.7	0	0.0	3	2.0	4	2.6
15	P.S. PROGRESO	2	1.3	0	0.0	1	0.7	3	2.0
16	P.S. SAN ANTONIO - RIO TAYA	1	0.7	0	0.0	2	1.3	3	2.0
17	P.S. MASUSA	1	0.7	1	0.7	0	0.0	2	1.3
18	C.S. 6 DE OCTUBRE	1	0.7	0	0.0	1	0.7	2	1.3
19	C.S. SANTA CLARA DE NANAY	0	0.0	1	0.7	1	0.7	2	1.3
20	P.S. MODELO	0	0.0	0	0.0	1	0.7	1	0.7
21	P.S. FERNANDO LORES	0	0.0	0	0.0	1	0.7	1	0.7
	TOTAL GENERAL	50	33.1	10	6.6	91	60.3	151	100.0

Fuente: Registro de Datos Leptospira – LRRL-2026

- ✓ **En la S.E. 39 2026 ingresaron 151 muestras de suero, obtenidas en 21 IPRESS para diagnóstico por el método de ELISA IgM para el Diagnóstico de Leptospira.**
- ✓ **El 33.1% fueron REACTIVAS y el 6.6% fueron INDETERMINADAS, las cuales fueron remitidas al INS para confirmación por el Método de Micro Aglutinación (MAT). Se observa que el 60.3% de las muestras procesadas fueron No reactivas, principalmente procedentes de la IPRESS Rumo cocha (14), IPRESS San Juan de Miraflores y América (10).**
- ✓ **La mayor cantidad de muestras obtenidas se registró en la IPRESS San Juan de Miraflores (23) y la IPRESS Rumo cocha (21).**

RESULTADOS DE MUESTRAS PROCESADAS PARA DIAGNÓSTICO DE LEPTOSPIROSIS POR EL MÉTODO DE ELISA IgM, POR DISTRITOS DE LA S.E. 39 – 2026

N°	DISTRITO	REACTIVO	%	INDETERMINADO	%	NO REACTIVO	%	TOTAL	% TOTAL
1	SAN JUAN	36	23.8	3	2.0	47	31.1	86	57.0
2	IQUITOS	4	2.6	3	2.0	19	12.6	26	17.2
3	PUNCHANA	3	2.0	3	2.0	9	6.0	15	9.9
4	NAUTA	2	1.3	0	0.0	5	3.3	7	4.6
5	BELEN	1	0.7	0	0.0	4	2.6	5	3.3
6	REQUENA	1	0.7	0	0.0	3	2.0	4	2.6
7	PUTUMAYO	1	0.7	0	0.0	3	2.0	4	2.6
8	YAQUERANA	0	0.0	1	0.7	0	0.0	1	0.7
9	URARINAS	0	0.0	0	0.0	1	0.7	1	0.7
10	INDIANA	1	0.7	0	0.0	0	0.0	1	0.7
11	SAN PABLO	1	0.7	0	0.0	0	0.0	1	0.7
	TOTAL GENERAL	**50**	**33.1**	**10**	**6.6**	**91**	**60.3**	**151**	**100.0**

Fuente: Registro de Datos Leptospira – LRRL- 2026

- ✓ **En la S.E. 39 2026 ingresaron 151 muestras de suero, obtenidas en 11 distritos de la región Loreto para diagnóstico por el método de ELISA IgM para el Diagnóstico de Leptospira.**
- ✓ **Al igual que a nivel de las IPRESS, el 33.1% fueron REACTIVAS y el 6.6% fueron INDETERMINADAS. Y aquí también se observa un importante porcentaje de los resultados de Elisa IgM para Leptospirosis que fueron NO REACTIVOS (60.3%) y éstos mayormente se registraron en los distritos de San Juan (47) e Iquitos (19).**
- ✓ **Los distritos con mayor número de muestras Reactivas fueron San Juan (86) e Iquitos (26).**
- ✓ **La mayor cantidad de muestras obtenidas y analizadas en el Laboratorio Referencial se registran en los siguientes distritos: San Juan (86) e Iquitos (26).**

MUESTRAS PROCESADAS S.E 1 – 39 2026
DIAGNÓSTICO DE LEPTOSPIROSIS POR EL MÉTODO DE ELISA IgM (LRRL) Y MAT (INS)

RESULTADOS ELISA IgM DEL LRRL	REACTIVOS MAT INS (Serovares ≥ 1/800)	%	REACTIVOS PROBABLES MAT INS (Serovares < 1/800)	%	NO REACTIVOS MAT INS	%	TOTAL	%
REACTIVO	568	37.0	454	29.7	23	1.5	1043	68.3
INDETERMINADO	200	13.1	251	16.4	34	2.2	485	31.7
TOTAL	**766**	**50.1**	**705**	**46.1**	**57**	**3.7**	**1528**	**100.0**

Fuente: Registro de Datos Leptospira – LRRL- 2025

- ✓ Hasta la S.E 39 - 2026, se observa que el total de muestras enviadas para confirmación por MAT al INS es **1528**, entre Reactivos (1043) e Indeterminados (485).
- ✓ De los 1528 muestras enviadas al INS para su confirmación con MAT: El **50.1 %** fueron reactivos a MAT (Serovares >=1/800), **46.1 %** Reactivos probables (Serovares <1/800) y **3.7 %** fueron no Reactivos al MAT.
- ✓ **De los confirmados. Reactivos a MAT 1/800:** El 37.0% muestras que habían resultado Reactivas por Elisa IgM, se confirmaron como MAT Reactivos y el 13.1% de las 485 muestras con resultados Indeterminados por Elisa IgM, Se confirmaron como MAT Reactivos.

LORETO

Total casos Notificados: 324

- Descartados: 120 casos = 37.0 %
- Sospechosos: 54 casos = 16.7 %
- **Confirmados: 150 casos = 46.3 %**
- Fallecidos: 01 Tasa Letalidad: 0.7%
- Pendiente de clasificación: 54 casos
  * Laboratorio: 38 casos

Estado vacunal de los casos confirmados:

- Vacunado : 15 (7.0%)
- Vacunado incompleto : 10 (3.5%)
- No vacunado : 70 (52.6%)
- No corresponde : 6 (4.4%)
- Sin evidencia : 35 (25.4%)
- Ignorado : 9 (7.0%)

Fuente: Notiweb/OSIRIS (Corte 01 de octubre 2026

Región Loreto. Distribución de los casos sospechosos y confirmados de sarampión

PROVINCIA	DISTRITO	Confirmado	Sospechoso	Total general
ALTO AMAZONAS	YURIMAGUAS	7	3	10
DATEM DEL MARAÑON	ANDOAS		1	1
LORETO	TROMPETEROS	1		1
MARISCAL RAMON CASTILLA	PEBAS	2	12	14
	RAMON CASTILLA	9	1	10
	SAN PABLO	98	10	108
	YAVARI	4	15	19
MAYNAS	BELEN	2	1	3
	IQUITOS	2	1	3
	MAZAN		1	1
	PUNCHANA	15	3	18
	SAN JUAN BAUTISTA	5	6	11
SAN ROMAN	JULIACA	1		1
CAMANA	OCOÑA	1		1
TAMBOPATA	INAMBARI	3		3
Total general		150	54	204

- **Autóctonos: 145 casos**
  - * Laboratorio: 83 casos (57.2%)
  - * Nexo Epidemiológico: 40 (27.6%)

Región Loreto. Ubicación de casos confirmados, brotes de sarampión por localidad.

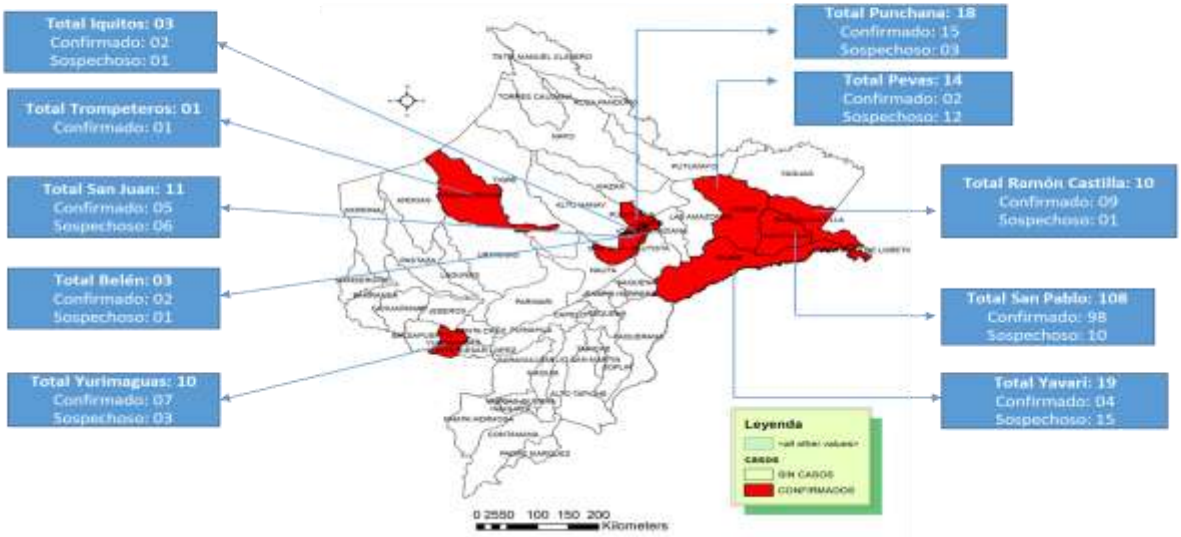

Región Loreto. Ubicación de casos confirmados, por grupo de edad y sexo.

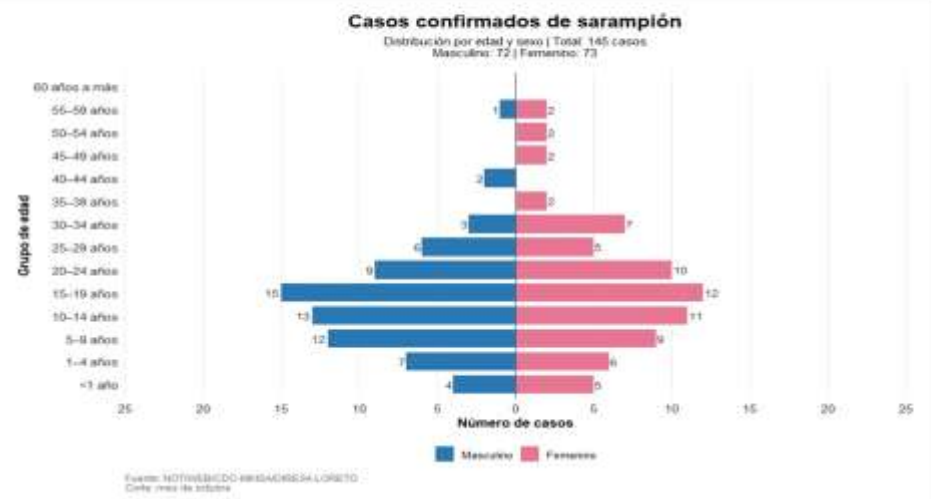

Sexo casos confirmados:

- Femenino: 73 (50.3%)
- Masculino: 72 (49.7%)

Distribución por curso de vida:

- Niño (0-11 años) : 54 (37.2%)
- Adolescente (12-17 años): 28 (19.3%)
- Joven: (18-29 años) : 42 (29%)
- Adulto (30-59 años) : 21 (14.5%)

SPR 1ª Y 2ª DOSIS · REGIÓN LORETO Y SUS PROVINCIAS

8 provincias · 470 establecimientos con meta de 1 año · niñas y niños de 1 año · acumulado 01/01/2026 – 08/10/2026

META 1 AÑO	SPR 1ª DOSIS	SPR 2ª DOSIS
22 615	60,0 %	40,3 %
población de 1 año	13 563 niños vacunados	9 122 niños vacunados

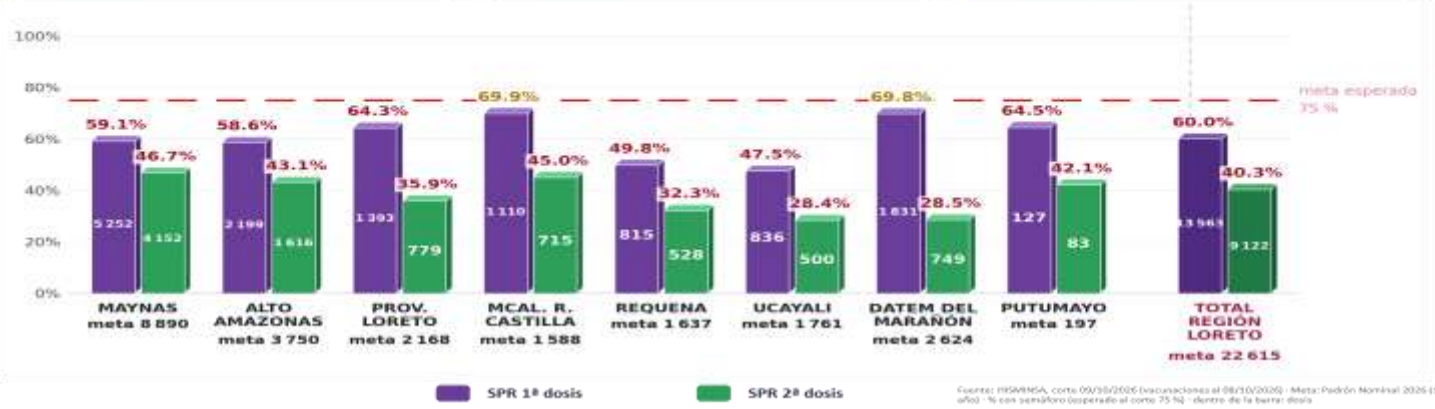

Fuente: HISMINSA, corte 09/10/2026 (vacunaciones al 08/10/2026) · Meta: Padrón Nominal 2026 (1 año) · % con semáforo (esperado al corte 75 %) · dentro de la barra: dosis

SPR 1ª Y 2ª DOSIS · PROVINCIA MCAL. RAMÓN CASTILLA Y SUS DISTRITOS

5 distritos · Micro Redes Caballo Cocha, Pevas, Islandia y San Pablo · niñas y niños de 1 año · acumulado 01/01/2026 – 08/10/2026

META 1 AÑO	SPR 1ª DOSIS	SPR 2ª DOSIS
1 588	69,9 %	45,0 %
población de 1 año	1 110 niños vacunados	715 niños vacunados

Fuente: HISMINSA, corte 09/10/2026 (vacunaciones al 08/10/2026) · Meta: Padrón Nominal 2026 (1 año) · % con semáforo (esperado al corte 75 %) · dentro de la barra: dosis

SPR 1ª Y 2ª DOSIS · DISTRITO DE SAN PABLO

5 establecimientos · Micro Red San Pablo · Prov. Mariscal Ramón Castilla · niñas y niños de 1 año · acumulado 01/01/2026 – 08/10/2026

META 1 AÑO	SPR 1ª DOSIS	SPR 2ª DOSIS
315	109,5 %	49,5 %
población de 1 año	345 niños vacunados	156 niños vacunados

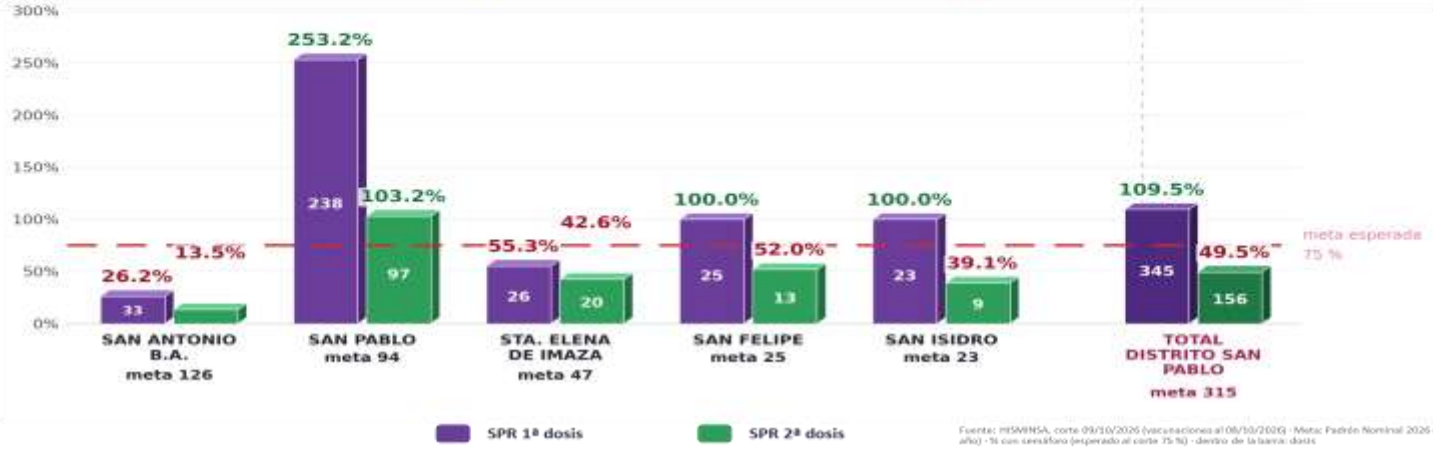

Fuente: HISMINSA, corte 09/10/2026 (vacunaciones al 08/10/2026) · Meta: Padrón Nominal 2026 (1 año) · % con semáforo (esperado al corte 75 %) · dentro de la barra: dosis

SPR 1ª Y 2ª DOSIS · DISTRITO DE RAMÓN CASTILLA Y SUS ESTABLECIMIENTOS

5 establecimientos con meta + CAP II Caballococha · Micro Red Caballo Cocha · niñas y niños de 1 año · acumulado 01/01/2026 – 08/10/2026

META 1 AÑO	SPR 1ª DOSIS	SPR 2ª DOSIS
570	66,0 %	49,1 %
población de 1 año	370 niños vacunados	280 niños vacunados

Fuente: HISMINSA, corte 09/10/2026 (vacunaciones al 08/10/2026) · Meta: Padrón Nominal 2026 (1 año) · % con semáforo (esperado al corte 75 %) · dentro de la barra: dosis

SPR 1ª Y 2ª DOSIS · MICRO RED ISLANDIA

7 establecimientos · distritos de Yavarí y Santa Rosa de Loreto · niñas y niños de 1 año · acumulado 01/01/2026 – 08/10/2026

META 1 AÑO	SPR 1ª DOSIS	SPR 2ª DOSIS
424	53,3 %	37,3 %
población de 1 año	226 niños vacunados	158 niños vacunados

Fuente: HISMINSA, corte 09/10/2026 (vacunaciones al 08/10/2026) · Meta: Padrón Nominal 2026 (1 año) · % con semáforo (esperado al corte 75 %) · dentro de la barra: dosis

SPR 1ª Y 2ª DOSIS · DISTRITO DE PEBAS Y SUS ESTABLECIMIENTOS

8 establecimientos · Micro Red Pevas · Prov. Mariscal Ramón Castilla · niñas y niños de 1 año · acumulado 01/01/2026 – 08/10/2026

META 1 AÑO	SPR 1ª DOSIS	SPR 2ª DOSIS
279	58,4 %	43,4 %
población de 1 año	163 niños vacunados	121 niños vacunados

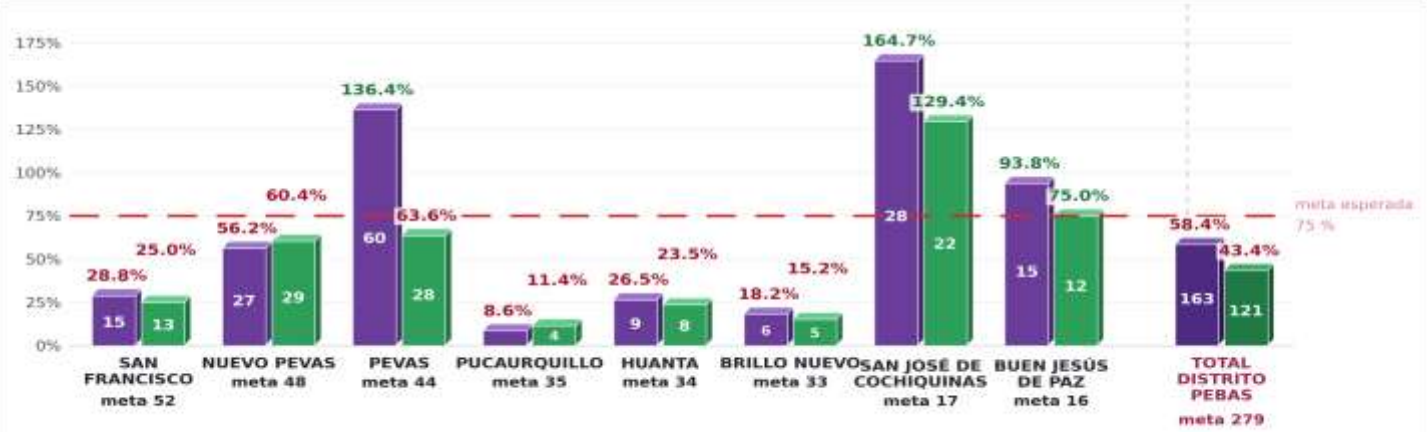

Fuente: HISMINSA, corte 09/10/2026 (vacunaciones al 08/10/2026) · Meta: Padrón Nominal 2026 (1 año) · % con semáforo (esperado al corte 75 %) · dentro de la barra: dosis

SPR 1ª Y 2ª DOSIS · DISTRITO DE SANTA ROSA DE LORETO

3 establecimientos · Santa Rosa, Puerto Alegría y Bellavista Callarú · Micro Red Islandia · niñas y niños de 1 año · acumulado 01/01/2026 – 08/10/2026

META 1 AÑO	SPR 1ª DOSIS	SPR 2ª DOSIS
95	171,6 %	110,5 %
población de 1 año	163 niños vacunados	105 niños vacunados

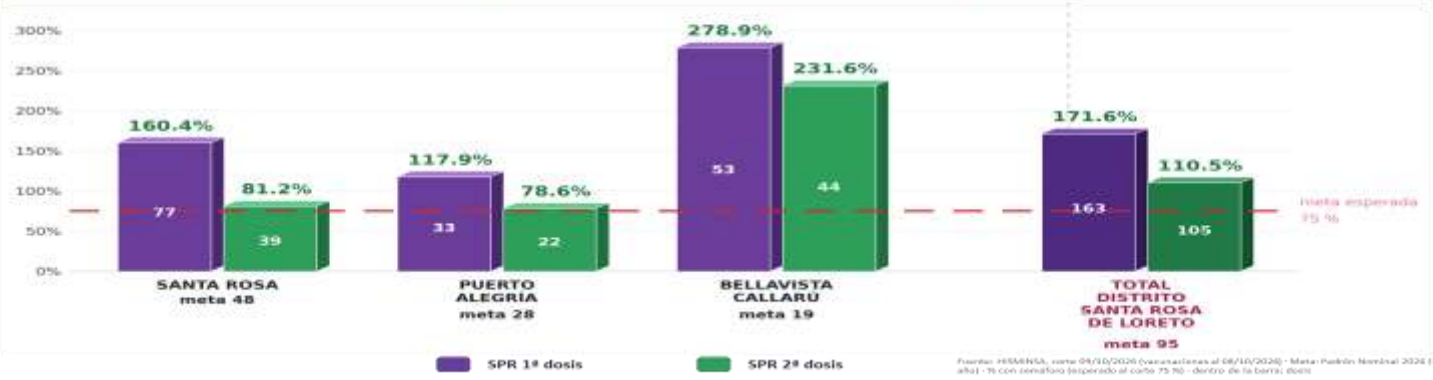

Fuente: HISMINSA, corte 09/10/2026 (vacunas/niñas al 08/10/2026) · Meta: Padrón Nominal 2026 (1 año) · % con semáforo (esperado al corte 75 %) · dentro de la barra: dosis

Número de Muertes Maternas según OCURRENCIAS y clasificación final (Directa, Indirecta)-Región Loreto. 2017 al 2026* (actualizado al 7 de octubre 2026).

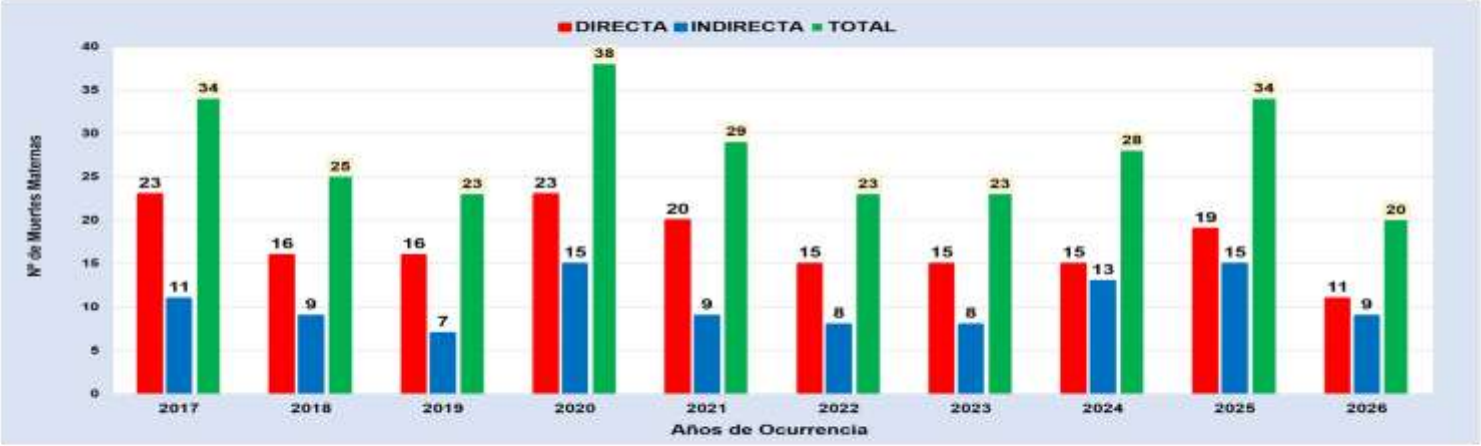

Fuente: Base Noti . CDC-MINSA. CPC- Dirección de Epidemiología 2026

Del 01 de enero al 30 de setiembre 2026:
se han notificado 20 MM, Directas (11) e indirectas (9), ocurridas en la región Loreto, Muertes Maternas ocurridas hasta los 42 días de culminada la gestación.

Mapa Político: Ubicación de Muertes Maternas(Directas, Indirectas) según lugar de procedencia. Región Loreto. 2025 y 2026* (actualizado al 7 de octubre).

Fuente: Base Noti . CDC-MINSA. CPC- Dirección de Epidemiología 2026

Nº	PROVINCIAS	MUERTES MATERNAS POR DISTRITOS DE	MUERTE MATERNA 2026		TOTAL POR DISTRITOS
			DIRECTA	INDIRECTA	
1	ALTO AMAZONAS (2)	YURIMAGUAS(1)	1		1
		BALSAPUERTO(1)	1		1
2	DATEM DEL MARAÑÓN(6)	CAHUAPANAS (2)	1	1	2
		MORONA(1)	1		1
		PASTAZA(2)	1	1	2
		MANSERICHE(1)		1	1
3	MAYNAS (5)	BELEN(3)		3	3
		SAN JUAN (2)		2	2
4	REQUENA (1)	EMILIO SAN MARTIN (1)	1		1
4	PUTUMAYO (1)	PUTUMAYO (1)	1		1
5	MARISCAL RAMÓN CASTILLA (4)	RAMÓN CASTILLA(1)	1		1
		SAN PABLO(2)	1	1	2
		YAVARI(1)	1		1
6	UCAYALI(1)	CONTAMANA(1)	1		1
TOTAL			11	9	20

Fuente: Base Noti . CDC-MINSA. CPC- Dirección de Epidemiología 2026

De las 20 muertes maternas notificadas, 06 proceden de la provincia del Datem del Marañón, 04 de Ramon castilla, 02 proceden de la provincia de Alto Amazonas, 05 de Maynas, 01 de Ucayali , 01 del Putumayo y 01 Requena.

Número de Muertes Maternas Directas e Indirectas según momentos y clasificación final, Ocurridas en la región Loreto. 2025 (SE1-SE52)-2026 (actualizado al 7 de octubre).

2025

Momento del Fallecimiento	Clasificación Final		Total	%
	Directas	Indirectas		
Embarazo	2	3	5	14.7
Embarazo que termina en aborto	1	1	2	5.9
Parto	3	1	4	11.8
Puerperio	13	10	23	67.6
Total	**19**	**15**	**34**	**100.0**

Fuente: Base Noti . CDC-MINSA, CPC- Dirección de Epidemiología 2026

2026

Momento del Fallecimiento	Clasisficacion Final		Total	%
	Directas	Indirectas		
Embarazo	1	4	5	25.0
Embarazo que termina en aborto	0	0	0	0
Parto	3	0	3	15.0
Puerperio	7	5	12	60.0
Total	11	9	20	100.0

Fuente: Base Noti . CDC-MINSA, CPC- Dirección de Epidemiología 2026

En el 2025: El 67.6% de las muertes maternas ocurrieron en el puerperio.

En el 2026: **El 60.0% (12 muertes maternas)** ocurrieron **durante el puerperio, el 15.0% (3** muertes maternas**) durante el parto** y **el 25%** (5 muertes maternas) **durante el embarazo.**

Porcentaje y número de Muertes Maternas Directas, Indirectas e incidentales según Etnia, ocurridas en la región Loreto-2025 y 2026* (Actualizada al 7 de octubre).

Etnia	2025			%	2026			%
	Clasificación		Total		Clasificación		Total	
	Directas	Indirectas			Directas	Indirectas		
Mestizo	9	12	21	61.8	6	7	13	65.0
Achuar	1		1	38.2				35.0
Kukama Kukamiria								
Shawi	2	1	3		2		2	
Awajún		1	1		1	2	3	
Shipibo Konibo	1		1		1		1	
Ticuna								
Kichwas	3	1	4		1		1	
Urarinas	1		1					
Cocama Kocamilla	1		1					
Yaguas	1		1					
total	19	15	34	100	11	9	20	100.0

Fuente: Base Noti . CDC-MINSA, CPC- Dirección de Epidemiología 2026

En el 2025: **34 muertes maternas: El 61.8% de fueron mestizos y el 38.2% pertenecen a una Etnia (indígena amazónica).**

En el 2026:
El 65.0% (13) son mestizos.
El 35.0% (07) son indígenas amazónicos:
02 Shawi, distrito de Balsapuerto y Yurimaguas.
03 Awajum distrito de Cahuapanas y Manseriche .
01 Shipibo Conibo, distrito de Contamana.
01 Kichwas, distrito del Putumayo.

CASOS DE MUERTE FETAL Y NEONATAL, REGIÓN LORETO, 2026 SEMANA EPIDEMIOLÓGICA 01 – 39

N°	CAUSA_BASICA_MUERTE	TIPO DE MUERTE			
		FETAL	%	NEONATAL	%
1	HIPOXIA INTRAUTERINA, NO ESPECIFICADA	23	24.21	1	1.08
2	FETO Y RECIÉN NACIDO AFECTADOS POR TRASTORNOS HIPERTENSIVOS DE LA MADRE	21	22.11		
3	INSUFICIENCIA RESPIRATORIA DEL RECIÉN NACIDO			18	19.35
4	SEPSIS BACTERIANA DEL RECIÉN NACIDO, NO ESPECIFICADA			11	11.83
5	MUERTE FETAL DE CAUSA NO ESPECIFICADA	8	8.42	2	2.15
6	INMATURIDAD EXTREMA			10	10.75
7	ASFIXIA DEL NACIMIENTO, NO ESPECIFICADA	8	8.42	1	1.08
8	PESO EXTREMADAMENTE BAJO AL NACER	2	2.11	6	6.45
9	SÍNDROME DE DIFICULTAD RESPIRATORIA DEL RECIÉN NACIDO	1	1.05	7	7.53
10	FETO Y RECIÉN NACIDO AFECTADOS POR RUPTURA PREMATURA DE LAS MEMBRANAS	2	2.11	5	5.38
11	HIPOXIA INTRAUTERINA NOTADA POR PRIMERA VEZ ANTES DEL INICIO DEL TRABAJO DE PARTO	4	4.21	1	1.08
12	ASFIXIA DEL NACIMIENTO, SEVERA	1	1.05	3	3.23
13	OTROS RECIÉN NACIDOS PRETERMINO			2	2.15
14	FETO Y RECIÉN NACIDO AFECTADOS POR OTRAS FORMAS DE DESPRENDIMIENTO Y DE HEMORRAGIA PLACENTARIOS	3	3.16		
15	FETO Y RECIÉN NACIDO AFECTADOS POR EMBARAZO MÚLTIPLE	3	3.16		
16	ANENCEFALIA	2	2.11		
17	FETO Y RECIÉN NACIDO AFECTADOS POR OTRAS COMPLICACIONES ESPECIFICADAS	2	2.11		
18	SEPSIS DEL RECIÉN NACIDO DEBIDA A OTRAS BACTERIAS			2	2.15
19	ASFIXIA DEL NACIMIENTO	1	1.05	1	1.08
20	SÍNDROME DEL RECIÉN NACIDO DE MADRE CON DIABETES GESTACIONAL	2	2.11		
21	GASTROSQUISIS	1	1.05	1	1.08
22	FETO Y RECIÉN NACIDO AFECTADOS POR TRAUMATISMO DE LA MADRE	2	2.11		
23	MALFORMACIÓN CONGÉNITA DEL CORAZÓN, NO ESPECIFICADA			2	2.15
24	INFECCIÓN PROPIA DEL PERÍODO PERINATAL, NO ESPECIFICADA			1	1.08
25	OTRAS MALFORMACIONES CONGÉNITAS DE LA ARTERIA RENAL			1	1.08
26	FETO Y RECIÉN NACIDO AFECTADOS POR OLIGOHIDRAMNIOS	1	1.05		
27	DEPRESIÓN CEREBRAL NEONATAL			1	1.08
28	SÍNDROME DE DOWN, NO ESPECIFICADO	1	1.05		
29	ANEMIA DE LA PREMATURIDAD			1	1.08
30	ASPIRACIÓN NEONATAL DE LÍQUIDO AMNIÓTICO Y DE MOCO			1	1.08
	Otras Causas Básicas de muerte (21)	7	7.37	14	15.05
	Total	95	100	93	100

Hasta la S.E. 39 se notificó 188 casos de muertes fetales y neonatales. 3 muerte más que la SE 38.

Se notifico más muertes fetales y neonatales.

Se reporto 51 causas básicas de fallecimientos fetales y neonatales.

La causa básica de muerte fetal con mayor frecuencia fue: Hipoxia intrauterina no especificada (24.2%) mientras que en muertes neonatales se atribuye a insuficiencia respiratoria del recién nacido (19.4%).

Fuente: Base Noti . CDC-MINSA, CPC- Dirección de Epidemiología 2026

CASOS DE OFIDISMO NOTIFICADOS SEGÚN DISTRITOS, REGIÓN LORETO, 2026 (S.E. 01 - 39)

N°	DISTRITO	1-31	32	33	34	35	36	37	38	39	Total 2026	Porcentaje 2026	Porcentaje acumulado 2026	Fallecidos
1	BALSAPUERTO	16	1	2			4		2		25	5.54	5.54	1
2	YURIMAGUAS	20			1				1		22	4.88	10.42	
3	MANSERICHE	15		1	2		1	1			20	4.43	14.86	
4	NAUTA	17		1							18	3.99	18.85	
5	RAMON CASTILLA	15	2		1						18	3.99	22.84	
6	BARRANCA	13				3		1			17	3.77	26.61	
7	BELEN	13	1	1				1			16	3.55	30.16	
8	TENIENTE CESAR LOPEZ ROJAS	13			1					1	15	3.33	33.48	
9	MORONA	13				1			1		15	3.33	36.81	2
10	LAS AMAZONAS	14					1				15	3.33	40.13	
11	URARINAS	7			2			3	1	1	14	3.10	43.24	
12	JEBEROS	12	1			1					14	3.10	46.34	
13	MAZAN	14									14	3.10	49.45	
14	TORRES CAUSANA	10		1			1		1		13	2.88	52.33	
15	PEBAS	12		1							13	2.88	55.21	
16	ANDOAS	11			1			1			13	2.88	58.09	1
17	SAN JUAN BAUTISTA	11							1		12	2.66	60.75	
18	CONTAMANA	11						1			12	2.66	63.41	
19	PASTAZA	10						1			11	2.44	65.85	
20	FERNANDO LORES	9	1		1						11	2.44	68.29	1
21	SAN PABLO	10		1							11	2.44	70.73	
22	INDIANA	8	1							1	10	2.22	72.95	
23	LAGUNAS	10									10	2.22	75.17	
24	YAVARI	9									9	2.00	77.16	
25	SARAYACU	8				1					9	2.00	79.16	
26	NAPO	7		1			1				9	2.00	81.15	
27	PUNCHANA	8									8	1.77	82.93	
28	SANTA ROSA DE LORETO	8									8	1.77	84.70	
29	JENARO HERRERA	4				1	1				6	1.33	86.03	
30	SANTA CRUZ	4	1							1	6	1.33	87.36	
31	MAQUIA	4	1				1				6	1.33	88.69	
32	YAQUERANA	5									5	1.11	89.80	
33	REQUENA	3	2								5	1.11	90.91	
34	TROMPETEROS	5									5	1.11	92.02	
35	TIGRE	5									5	1.11	93.13	
36	INAHUAYA	0			1	1	1	2			5	1.11	94.24	
37	ALTO NANAY	3								1	4	0.89	95.12	
38	CAHUAPANAS	4									4	0.89	96.01	
39	PARINARI	2					1				3	0.67	96.67	
40	IQUITOS	2									2	0.44	97.12	
41	YAGUAS	2									2	0.44	97.56	
42	ROSA PANDURO	2									2	0.44	98.00	
43	VARGAS GUERRA	0			1		1				2	0.44	98.45	
44	TENIENTE MANUEL CLAVERO	1									1	0.22	98.67	
45	EMILIO SAN MARTIN	0			1						1	0.22	98.89	
46	SAQUENA	1									1	0.22	99.11	
47	PUINAHUA	1									1	0.22	99.33	
48	SOPLIN	1									1	0.22	99.56	
49	PADRE MARQUEZ	1									1	0.22	99.78	
50	CAPELO	1									1	0.22	100.00	
	Total general	384	11	8	12	8	12	11	7	5	451	100.00		5

Hasta la S.E. 39; 50 distritos han reportado 451 casos de ofidismo, se reporto 8 casos más que en el acumulado hasta la semana anterior.

Los distritos de Balsapuerto y Yurimaguas son los distritos que presenta el mayor número de accidente ofídicos.

El 79.16% de los casos se presentó en 25 distritos de los 50 que notificaron.

Hasta la presente semana se reportó 5 fallecido por ofidismo, igual número que la semana anterior (37). El último fallecido fue reportado en la semana 33.

CASOS DE TUBERCULOSIS, REGIÓN LORETO, AÑO 2026 S.E. 01 - 39

N°	DISTRITOS	TBC ABANDONO RECUPERADO	TBC MONORRESISTENTE	TBC POLIRRESISTENTE	TBC PULMONAR C/CONF. BACTERIOL	TBC PULMONAR S/CONF. BACTERIOL	TBC RECAIDA	TUBERCULOSIS EXTRAPULMONAR	Total 2026	Defunciones	Porcentaje 2026	Porcentaje acumulado 2026
1	SAN JUAN BAUTISTA	1	1		83	38		17	140	4	20.11	20.1
2	BELEN		1		79	25		7	112	5	16.09	36.2
3	YURIMAGUAS		4		84	12	1	26	108	6	15.52	51.7
4	IQUITOS	1	1	1	82	22		8	96	2	13.79	65.5
5	PUNCHANA				34	14		3	51	2	7.33	72.8
6	REQUENA				20	4	1		25		3.59	76.4
7	NAUTA				20	2		1	23	2	3.30	79.7
8	RAMON CASTILLA				16	3			19	1	2.73	82.5
9	CONTAMANA				11	3			14		2.01	84.5
10	MAZAN				11	1			12		1.72	86.2
11	BARRANCA		1		7			3	11	1	1.58	87.8
12	BALSAPUERTO				6	2			8	2	1.15	88.9
13	INDIANA				7	1			8		1.15	90.1
14	ANDOAS				6				6		0.86	90.9
15	LAGUNAS				3			1	4	1	0.57	91.5
16	SAN PABLO				2	2			4		0.57	92.1
17	PEBAS				3			1	4		0.57	92.7
18	TROMPETEROS				3	1			4		0.57	93.2
19	YAVARI				3	1			4		0.57	93.8
20	NAPO				4				4		0.57	94.4
21	SARAYACU				3				3		0.43	94.8
22	URARINAS				2	1			3		0.43	95.3
23	CAHUAPANAS				2	1			3		0.43	95.7
24	MORONA				3				3		0.43	96.1
25	MANSERICHE				2				2		0.29	96.4
26	PUTUMAYO				2				2		0.29	96.7
27	TIGRE				1		1		2		0.29	97.0
28	PUINAHUA				2				2		0.29	97.3
29	CAPELO					1	1		2		0.29	97.6
30	JEBEROS					1		1	2		0.29	97.8
31	FERNANDO LORES					2			2		0.29	98.1
32	TENIENTE CESAR LOPEZ ROJAS				2				2	1	0.29	98.4
33	PARINARI				2				2		0.29	98.7
34	JENARO HERRERA				1				1		0.14	98.9
35	YAGUAS				1				1		0.14	99.0
36	MAQUIA				1				1		0.14	99.1
37	ALTO TAPICHE						1		1		0.14	99.3
38	YAQUERANA				1				1		0.14	99.4
39	PASTAZA				1				1		0.14	99.6
40	SOPLIN				1				1		0.14	99.7
41	SANTA CRUZ							1	1		0.14	99.8
42	VARGAS GUERRA					1			1		0.14	100.0
	Total general	3	9	1	469	139	6	69	696	27	100.00	

Fuente: Base Noti . CDC-MINSA. CPC- Dirección de Epidemiología 2026

42 distritos reportaron casos de tuberculosis hasta la S.E. 39. Se notificaron 696 casos de Tuberculosis, de los casos reportados 469 son casos de tuberculosis con confirmación bacteriológica, se notificó 8 casos más en comparación al acumulado de la SE 38. Se reportó 27 fallecidos hasta la presente semana, igual número que la semana pasada. Los 27 fallecidos se reportaron en 11 distritos, los distritos de Yurimaguas y Belén reportaron el mayor número de fallecidos.

CASOS DE TOS FERINA EN LA REGIÓN LORETO, 2026 (S.E. 01 – 39)

N°	DISTRITO	1-31	32	33	34	35	36	37	38	39	Total 2025	Total 2026	Porcentaje 2026	VARIACION PORCENTUAL 2025-2026
1	URARINAS	186	7	5	5	2	2				3	203	35.43%	↑ 6667%
2	BARRANCA	66									367	66	11.52%	↓ -82%
3	ANDOAS	56									1189	56	9.77%	↓ -95%
4	TROMPETEROS	41	5			1	1					48	8.38%	
5	BALSAPUERTO	47									3	47	8.20%	↑ 1467%
6	SANTA CRUZ	28	4	5								37	6.46%	
7	PARINARI	26										26	4.54%	
8	YURIMAGUAS	19		2		2					3	23	4.01%	↑ 667%
9	RAMON CASTILLA	13			1						4	14	2.44%	↑ 250%
10	MANSERICHE	13									30	13	2.27%	↓ -57%
11	JEBEROS	8				2						10	1.75%	
12	IQUITOS	5		1							12	6	1.05%	↓ -50%
13	YAVARI	5										5	0.87%	
14	SANTA ROSA DE LORETO	5										5	0.87%	
15	NAUTA	0						2	2			4	0.70%	
16	PUNCHANA	1					1				21	2	0.35%	↓ -90%
17	BELEN	1									3	1	0.17%	↓ -67%
18	TIGRE	1										1	0.17%	
19	NAPO	1										1	0.17%	
20	LAGUNAS	1										1	0.17%	
21	PADRE MARQUEZ	0			1							1	0.17%	
22	MORONA	1									268	1	0.17%	↓ -100%
23	SAN JUAN BAUTISTA	1									9	1	0.17%	↓ -89%
24	CAHUAPANAS	0				1					289	1	0.17%	↓ -100%
25	REQUENA	0									1	0	0.00%	↓ -100%
26	SAN PABLO	0									5	0	0.00%	↓ -100%
27	PASTAZA	0									258	0	0.00%	↓ -100%
28	LAS AMAZONAS	0									1	0		↓ -100%
29	PEBAS	0									2	0	0.00%	↓ -100%
	Total general	519	14	11	3	10	4	2	2	0	2509	573	100%	

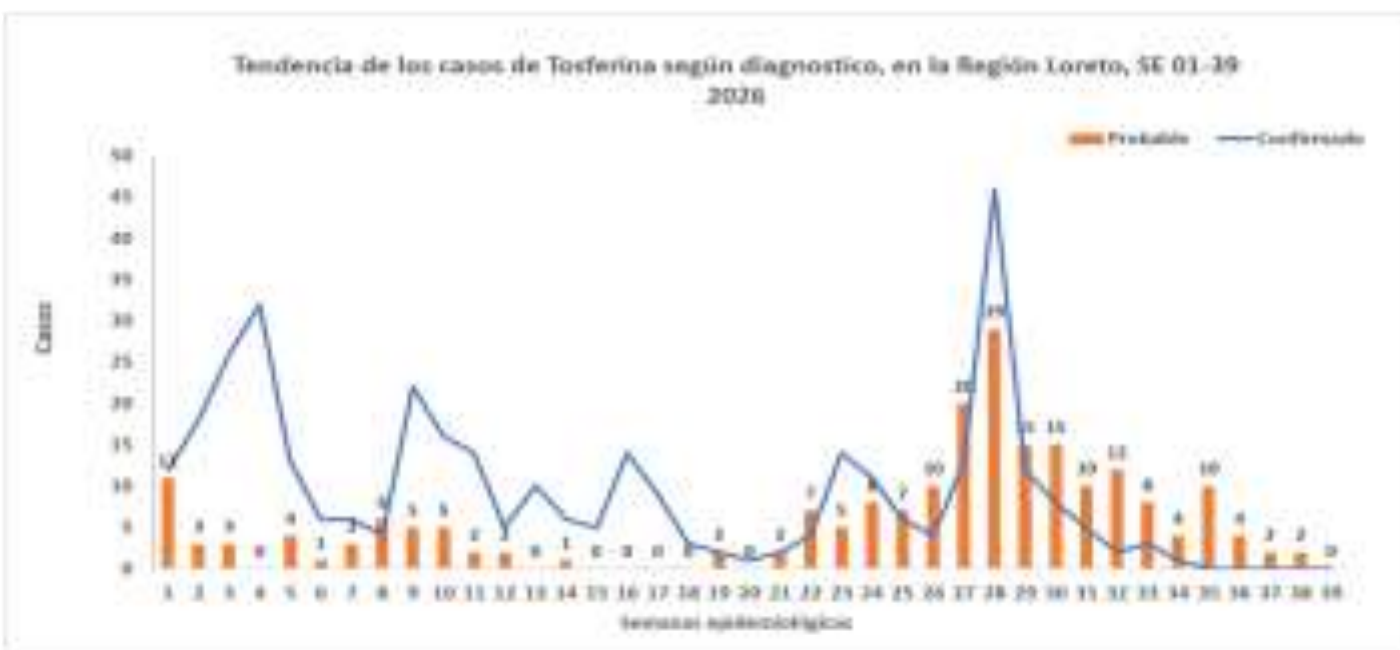

- Hasta la S.E. 39; se han reportado 573 casos de Tos ferina, 33 casos menos con respecto al acumulado de la SE 38. Se confirmaron el 62.0% (355/573) y el 38.0% (218/573) son probables a la espera de su confirmación.
- Comparando al 2025, durante el presente año se tiene una disminución del 77.2% (1 936 casos menos). Hasta la SE 39; 15 distritos muestran un incremento de más del 100% de casos en el acumulado.
- En la SE 39 se notificó cero casos de tosferina, desde la SE 36 los casos han venido disminuyendo.
- 11 distritos reportan casos de Tosferina que durante el 2025 a la misma semana no presentaron. Hasta el corte de esta semana, 24 de los 54 distritos reportan casos de Tos ferina en la región Loreto, mientras que en el 2025 fueron 18.

Fuente: Base Noti . CDC-MINSA. CPC- Dirección de Epidemiología 2026

CASOS DE TOS FERINA POR GRUPO DE EDAD Y SEXO, REGIÓN LORETO 2026 (S.E. 01 – 39)

Edad	TIPO DIAGNOSTICO		TOTAL	Frecuencia relativa
	Femenino	Masculino		
0-11 Años (Niños)	178	222	400	69.8%
12-17 Años (Adolescente)	37	29	66	11.5%
18-29 Años (Joven)	23	20	43	7.5%
30-59 Años (Adulto)	30	25	55	9.6%
60 + (Adulto Mayor)	7	2	9	1.6%
Total	275	298	573	100%

48.0% (275)

52.0% (298)

Según etapas de vida, el mayor porcentaje de los casos de tos ferina se han reportado en la etapa de vida Niño (69.8%), siendo los varones de esta edad los que más casos reportaron.

Se reporto 33 casos menos que en el acumulado de la semana 38. esto debido a la confirmación de los casos probables.

La diferencia de casos por sexos no es muy importante, pero se mostró un incremento en varones habiendo una diferencia de 2.0% de varón a mujer.

Fuente: Base Noti . CDC-MINSA. CPC- Dirección de Epidemiología 2026

Casos de fallecidos por Tos ferina en la Región Loreto, 2026
Semana Epidemiológica 01 – 39.

DISTRITO	2025		2026	
	Confirmado	Probable	Confirmado	Probable
ANDOAS	20			
URARINAS	2		4	7
PASTAZA	9			
BALSAPUERTO			2	1
RAMON CASTILLA	1			
BARRANCA	1			
PUNCHANA	1			
BELEN	1			
SAN JUAN BAUTISTA	1			
CAHUAPANAS	1			
LAGUNAS				1
YURIMAGUAS			1	
Total	37	0	7	9

ETAPA_VIDA	Confirmado	Probable	Total general
0-11 Años (Niños)	7	8	15
12-17 Años (Adolescente)	0	0	0
18-29 Años (Joven)	0	1	1
30-59 Años (Adulto)	0	0	0
60 + (Adulto Mayor)	0	0	0
Total general	7	9	16

Hasta el acumulado de la SE 39, se notificaron 16 fallecidos por tos ferina, de todos los fallecidos, 7 fueron confirmados y 9 se mantienen como probables.

De éstos fallecidos la tasa general de letalidad es de 2.6% en la región, el mayor número de fallecidos se presenta en distrito de Urarinas (11/16). El último fallecido fue notificado en la SE 29.

En el 2025, a la misma semana, se reportaron 37 fallecidos y los distritos del Pastaza y Andoas fueron los que reportaron el mayor número.

El mayor número de casos fallecidos por Tos ferina se observa en niños de 0 a 11 años, mostrando una letalidad de 3.8%.

Se reportó un caso fallecido probable en etapa joven que no se logra confirmar.

INFECCIONES RESPIRATORIAS AGUDAS EN < 5 AÑOS

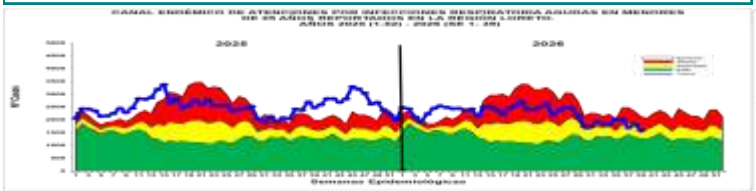

Hasta la S.E. 39, se han reportado 87 572 episodios de IRAs No Neumonías en niños < 5 años: 4 432(5.1%) en niños menores de 2 meses; 24 259 (27.7%) en niños de 2 a 11 meses y 58 881 (67.2%) en niños de 1 a 4 años. Se notificaron 1 751(2.0%) casos más que la semana anterior (SE 38). Según el canal endémico, la curva de casos desde la semana 11 esta en zona de ALARMA, en las ultimas semanas mostró un descenso ingresando a zona de SEGURIDAD. En el mapa de riesgo según la T.I.A de las últimas 4 semanas, muestra mayormente distritos con nivel de riesgo bajo(42) y 8 distritos en mediano riesgo.

Punchana (526), San Juan Bautista (516), Yurimaguas (468), Iquitos (457), Barranca (377), Andoas (364), Contamana (305), Nauta (250), Belen (234), Pastaza (232), Manseriche (225), Morona (220), Urarinas (202), Requena (199), Ramon Castilla (194), Trompeteros (191), Cahuapanas (151).

T.I.A Regional es 7,527.89 x 10000 hab. (Pob< 5 años) (S.E. 36-39)
La Estratificación del Riesgo según la T.I.A es como sigue:

Alto Riesgo: 0 Distritos
Mediano Riesgo: 8 Distritos
Bajo Riesgo: 42 Distritos
Sin Riesgo: 4 Distritos.
Los distritos de la ciudad de Iquitos reportaron el 24.40% del total de atenciones Regional.

NEUMONÍAS

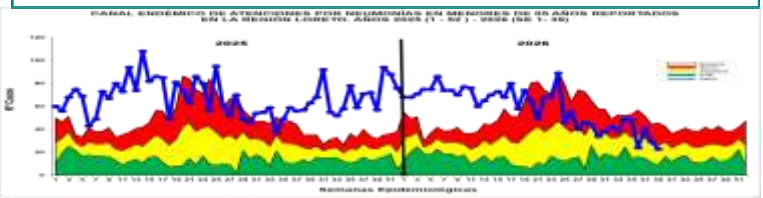

Hasta la S.E.39 se han registrado 2 299 episodios de Neumonía; 1 880 (81.8%) son episodios de Neumonía y 419 (18.2%) son episodios de Neumonía Grave. La presente semana se notificó 24 (1.1%) casos más que el acumulado de la semana anterior (SE 38). El gráfico evidencia un comportamiento irregular y fluctuante, con varios incrementos importantes durante el periodo y una tendencia hacia la disminución al final. Desde la SE 19 la curva de casos ingreso a zona de ALARMA y desde la SE 25 reporta un descenso de casos ingresando a zona de SEGURIDAD. Se han reportado 16 defunciones en lo que va del año, 3 extrahospitalarias: Barranca(1), Pastaza (1) y Punchana(1); y 13 intrahospitalarias en los distritos de: Balsapuerto (2), Andoas (1), Barranca (1), Alto Nanay(1); Putumayo (1), Urarinas (1), Yurimaguas (1); Jeberos (1); Fernando Lores (1) y Punchana (3). La última defunción se notifico en la semana 32. Según el mapa de riesgo de las últimas 4 semanas, se reporta mayormente distritos de bajo riesgo (22), no se presentaron distritos de alto riesgo.
Requena (19), Punchana (17), Cahuapanas (16), Contamana (15), Pastaza (13), Andoas (11), Iquitos (10), San Juan Bautista (9), Barranca (9), Yurimaguas (7), Vargas Guerra (7), Ramon Castilla (5), Lagunas (4), Rosa Panduro (4).
La T.I.A Regional es 19.76%x 1000 hab. (< 5 años). A es como sigue: (S.E 36-39)
Alto Riesgo: 0 Distrito
Mediano Riesgo: 1 Distritos
Bajo Riesgo: 22 Distritos
Sin Riesgo: 32 Distritos.

Los Distritos de la ciudad de Iquitos reportaron el 17.09% del total de atenciones Regional.

SÍNDROME DE OBSTRUCCIÓN BRONQUIAL AGUDO (SOB/ASMA) EN < 5 AÑOS

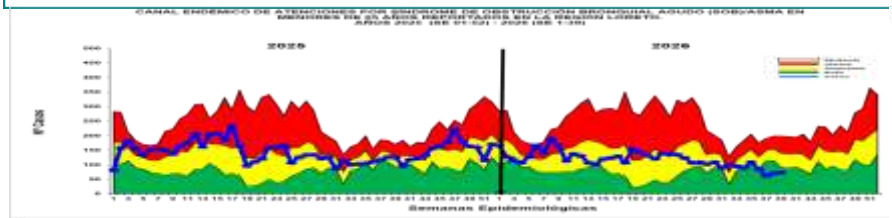

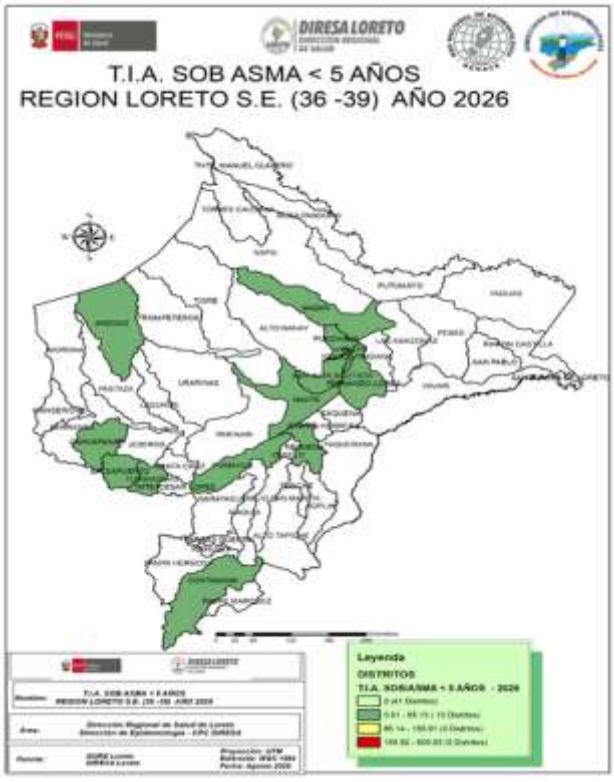

Hasta la S.E. 39; se han notificado 4 665 casos de Síndrome de Obstrucción Bronquial/ASMA en menores de 5 años; 2 352 (50.4%) episodios en niños menores de 2 años y 2 313 (49.6%) en niños de 2 a 4 años. Del acumulado de casos hasta la SE 39 se reporto 83(1.8%) casos más que la SE 38. En la actual semana la curva de casos se ubica en zona de EXITO mostrando un incremento en las dos últimas semanas pero manteniéndose en zona de éxito. Según el mapa de riesgo con la T.I.A de las últimas 4 semanas, se observa distritos de bajo riesgo (13) principalmente, 41 distritos no reportan casos en las últimas 4 semanas.
Requena (74), San Juan Bautista (60), Belen (53), Iquitos (43), Punchana (38), Yurimaguas (11), Andoas (3), Fernando Lores (2), Puinahua (2), Cahuapanas (2), Mazan (1), Balsapuerto (1), Nauta (1), Contamana (1).
T.I.A Regional es 40.10 x 1000 hab. (< 5 años).
La Estratificación del Riesgo según la T.I.A es como sigue:
Alto Riesgo: 0 Distrito
Mediano Riesgo: 0 Distrito
Bajo Riesgo: 13 Distritos
Sin Riesgo: 41 Distritos
a ciudad de Iquitos reportaron el 66.44% del total de atenciones Regional.

ENFERMEDAD DIARREICA AGUDA DISENTÉRICA

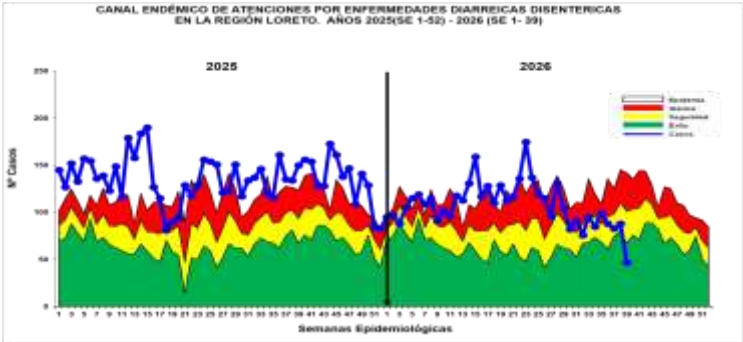

Hasta la S.E. 39, se han notificado 4217 atenciones por Diarrea Disentérica, de los cuales 323 (7.7%) atenciones corresponden a <1 año, 1 088 (25.8%) atenciones de 1 a 4 años y 2 806 (66.5%) atenciones de mayores de 5 años. Se reportaron 57 (1.4%) casos más que en el acumulado de la semana anterior (SE38). Según el canal endémico, la curva de casos en la presente semana mostró un descenso, ingresando a la zona de ÉXITO. No se reportó fallecidos hasta la presente semana. Según la tasa de incidencia acumulada de las últimas 4 semanas, el mapa de riesgo actualmente presenta distritos de bajo riesgo (28) principalmente .

Nauta (37), Contamana (32), Urarinas (31), Andoas (22), Santa Rosa De Loreto (17), Ramon Castilla (15), San Pablo (15), Barranca (13), Manseriche (13), Morona (11), Pastaza (11), Alto Nanay (9), Padre Marquez (9), Cahuapanas (8), San Juan Bautista (7), Tnte. Manuel Clavero (7), Indiana (6), Santa Cruz (6), Yavari (5), Requena (5), Maquia (5).

La T.I.A Regional es 3.95 x 1000 hab. (S.E. 39)
La estratificación del riesgo según la T.I.A x 1000 hab. es como sigue:
Alto Riesgo: 0 Distrito
Mediano Riesgo: 01 Distrito
Bajo Riesgo: 33 Distritos
Sin Riesgo: 20Distritos
Los distritos de la ciudad de Iquitos reportaron el 3.27 % del total Regional.

ENFERMEDAD DIARREICA AGUDA ACUOSA

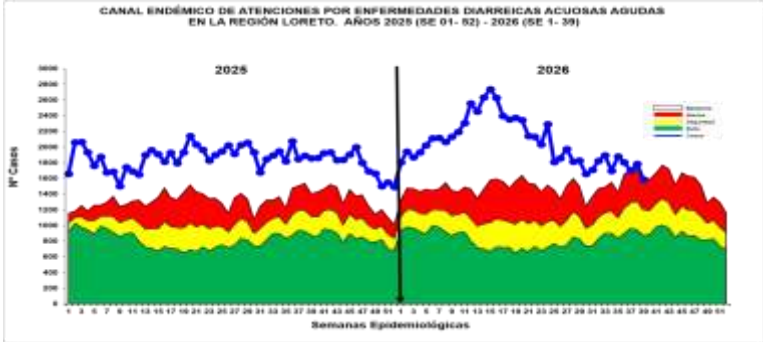

Hasta la S.E. 39 se reportaron 80 446 atenciones por EDAs Acuosas en la región Loreto: 6 019 (7.5%) atenciones en menores de 01 año, 20 958(26.1%) atenciones de 01 a 04 años, y 53 469 (66.4%) atenciones en mayores de 5 a más años.
Se notificaron 1 780 (2.3%) casos más que en el acumulado de la semana anterior (S.E.38). Según el canal endémico la curva de los casos de EDAs Acuosas muestra un descenso desde la SE 16; en la presente semana la curva de casos se ubica en zonas de ALARMA. Se reportó 2 fallecido hasta la presente semana: 1 en el distrito de Iquitos y 1 en el distrito de Cahuapanas. El último fallecido se reporto en la SE 27. Según mapa de riesgo de las últimas 4 semanas se observa principalmente distritos de bajo riesgo (33). Mientras que los distritos de mediano riesgo son 17

Perteneciente al distrito de Punchana (714), San Juan Bautista (681), Iquitos (543), Contamana (440), Yurimaguas (333), Andoas (311), Belen (304), Urarinas (295), Morona (226), Cahuapanas (197), Manseriche (195), Barranca (187), Nauta (185), Requena (184), Pastaza (161), Ramon Castilla (155), Trompeteros (141), Emilio San Martin (109), Napo (102).

La T.I.A Regional es 75.26% x 1000 hab.
La estratificación del riesgo por la T.I.A (x 1000) es como sigue:
Alto Riesgo: 0 Distritos
Mediano Riesgo: 17 Distritos
Bajo Riesgo: 33 Distritos
Sin Riesgo: 04 Distrito

Los distritos de la ciudad de Iquitos reportaron el 32.56% del total Regional.